



ACTA DE LA SESIÓN EXTRAORDINARIA DE CABILDO DEL H. AYUNTAMIENTO DEL MUNICIPIO DE XICOTEPEC, DEL ESTADO DE PUEBLA; EFECTUADA EL DÍA 07 SIETE DEL MES DE MAYO DEL AÑO DOS MIL VEINTICUATRO; EN LA QUE SE SOMETEN A CONSIDERACIÓN: LAS SOLICITUDES DE LOS INTERESADOS QUE CONTIENE EL PADRÓN DE BENEFICIARIOS, ACUERDO DE VALIDACIÓN Y RATIFICACIÓN DE LA DOCUMENTACIÓN DEBIDAMENTE INTEGRADA EN LOS EXPEDIENTES TÉCNICOS-JURÍDICOS Y EN EL SUPUESTO DE PREDIOS DESTINADOS POR SERVICIOS PÚBLICOS, ACUERDO POR EL QUE SE ESPECIFICA LA OCUPACIÓN ACTUAL DEL INMUEBLE, PERIODO DE TIEMPO EN POSESIÓN Y SERVICIO PÚBLICO QUE SE ENCUENTRA PRESTANDO ACTUALMENTE, DEL PROGRAMA DE REGULARIZACIÓN DE PREDIOS RÚSTICOS, URBANOS Y SUBURBANOS, A CARGO DE LA DIRECCIÓN GENERAL DE TENENCIA DE LA TIERRA Y POBLACIÓN DE LA SECRETARÍA DE GOBERNACIÓN, DEL GOBIERNO DEL ESTADO.

Estando reunidos los ciudadanos Regidores, Secretario del Ayuntamiento y Síndico municipal suplente en el salón de cabildo del palacio municipal, Jose Luis Janeiro Goicoechea, Presidente Municipal Suplente, menciona: buenos días, señoras y señores regidores, señor síndico municipal suplente, señor secretario del ayuntamiento, comienza la sesión Extraordinaria siendo las diez horas con quince minutos, del día 07 del mes de Mayo del año dos mil veinticuatro.

Por lo tanto, para el desarrollo de esta sesión solicito al señor secretario del ayuntamiento, se sirva realizar el pase de lista.

PUNTO UNO.

El **secretario del H. Ayuntamiento Víctor Hugo Ramírez Escamilla**, manifiesta: Buenos días y procede a pasar lista de asistencia: estando presentes los ciudadanos regidores:

NOMBRE Y CARGO	FIRMA
C. JOSE LUIS JANEIRO GOICOECHEA PRESIDENTE MUNICIPAL SUPLENTE DE XICOTEPEC, PUEBLA.	
C. ALAN CRUZ VARGAS REGIDOR ASIGNADO A LA COMISIÓN DE GRUPOS VULNERABLES, DISCAPACIDAD Y JUVENTUD	
C. FLOR DE MARÍA GÓMEZ SALAS REGIDORA ASIGNADA A LA COMISIÓN DE TURISMO, CULTURA Y DESARROLLO ECONÓMICO	

ESTE PROGRAMA ES PÚBLICO AJENO A CUALQUIER PARTIDO POLÍTICO, QUEDA PROHIBIDO EL USO PARA FINES DISTINTOS DEL PROGRAMA

C. EDMUNDO LECONA GARCÍA REGIDOR ASIGNADO A LA COMISIÓN DE DESARROLLO SOCIAL Y RURAL	
C. NELLY ALEJANDRA MALDONADO NÁJERA REGIDORA ASIGNADA A LA COMISIÓN DE SALUBRIDAD Y ASISTENCIA PÚBLICA	
C. VÍCTOR RAMÍREZ CUEVAS REGIDOR ASIGNADO A LA COMISIÓN DE OBRAS Y SERVICIOS PÚBLICOS	
C. YOLANDA VALDERRÁBANO VÁZQUEZ REGIDORA ASIGNADA A LA COMISIÓN DE PATRIMONIO Y HACIENDA PÚBLICA.	Y.V.V. 70
C. LUIS BENITO ANIMAS PRIOR REGIDOR ASIGNADO A LA COMISIÓN DE GOBERNACIÓN, JUSTICIA Y SEGURIDAD PÚBLICA	
C. LETICIA GUZMÁN ORTEGA REGIDORA ASIGNADA A LA COMISIÓN DE EDUCACIÓN Y DEPORTE.	
C. MARTHA MINERVA GALINDO DEHEZA REGIDORA ASIGNADA A LA COMISIÓN DE IGUALDAD DE GÉNERO	
C. ÁNGEL ALFONSO SILVA ARESTEGUI REGIDOR ASIGNADO A LA COMISIÓN DE PROTECCIÓN CIVIL	
C. LINO AMADOR CARBALLO. SÍNDICO MUNICIPAL SUPLENTE	

El **Secretario del Ayuntamiento**, señala: Señor presidente me permito informarle que existe la asistencia de 10 Regidores, y el Síndico Municipal suplente.

PUNTO DOS

El **Presidente Municipal suplente**, menciona: en tal virtud existe Quórum Legal para el desarrollo de esta Sesión Extraordinaria, por lo tanto, queda Instalada Legalmente. Le solicito al Señor Secretario del Ayuntamiento, dé lectura al Proyecto del Orden del Día.

PUNTO TRES

El **Secretario del Ayuntamiento**, dice: me permito dar lectura a los puntos que contienen el proyecto del Orden del Día.

ORDEN DEL DÍA

- I. Lista de asistencia.
- II. Declaración de Quórum Legal y Apertura de la Sesión.
- III. Lectura y en su caso aprobación, del Orden del Día.
- IV. Lectura, discusión y en su caso aprobación:
 - A. Solicitudes de los interesados que contiene el padrón de beneficiarios;
 - B. Acuerdo de validación y ratificación de la documentación debidamente integrada en los expedientes técnicos-jurídicos; y,
 - C. En el supuesto de predios destinados por servicios públicos, acuerdo por el que se especifica la ocupación actual del inmueble, periodo de tiempo en posesión y servicio público que se encuentra prestando actualmente.

Lo anterior, con base a lo establecido en la Ley y el Programa de Regularización de Predios Rústicos, Urbanos y Suburbanos, en el Régimen de Propiedad Privada, a cargo de la Dirección General de Tenencia de la Tierra y Población de la Secretaría de Gobernación del Estado.

El **Presidente Municipal**, indica: informo a los integrantes de este Honorable Cabildo, que se han desahogado los puntos I y II, por lo que pregunto a ustedes, si están de acuerdo en aprobar el proyecto del Orden del Día presentado, por lo que se procede a su votación. Solicito al secretario la tome y la registre.

El **Secretario del Ayuntamiento**, procede a tomar nota de la votación: Señoras regidoras y Señores Regidores, quienes estén por la aprobación del Orden del Día presentado, sírvanse manifestarlo levantando su mano, gracias. Por Unanimidad de votos se **APRUEBA** el Orden del Día.

El **Secretario del Ayuntamiento**, pone en conocimiento de este H. Cabildo, en virtud de que se examinaron y revisaron, las solicitudes de los interesados que conforman el Padrón de Beneficiarios y la documentación debidamente integrada en los expedientes Técnicos-Jurídicos, siendo los siguientes:

Número Único de Control	Nombre del Interesado	Datos del predio	Documentación integrada al expediente Técnico-Jurídico.
19700101223	SOCORRO IMELDA CORTES LÓPEZ	PREDIO URBANO UBICADO EN LA PRIMERA PRIVADA DE REFORMA SUR, NÚMERO 115, COLONIA CENTRO, LOCALIDAD DE XICOTEPEC DE JUÁREZ, MUNICIPIO DE XICOTEPEC, PUEBLA.	FORMATO DE INGRESO, CROQUIS A MANO ALZADA, PROTESTA DECIR VERDAD POSEEDOR DE UN SOLO PREDIO, COPIA CERTIFICADA DEL ACTA DE NACIMIENTO, COPIA DE INE, COPIA DE CURP, COMPROBANTE PAGO DE SERVICIOS, FORMATO DE COLINDANTES, CONSTANCIA DE ZONA DE RIESGO, DOCUMENTO FUNDATORIO PARA ACREDITAR LA POSESIÓN (CONSTANCIA DE POSESIÓN), ALINEAMIENTO Y NÚMERO OFICIAL, LEVANTAMIENTO TOPOGRÁFICO, MANIFIESTO CATASTRAL, REGISTRO CATASTRAL, AVALÚO CATASTRAL, CERTIFICADO DE NO INSCRIPCIÓN, COMPROBANTE FISCAL ELECTRÓNICO DE PAGO, SESIÓN DE CABILDO
19700101923	ELEUTERIO ROMERO MEJIA	PREDIO URBANO UBICADO EN LA AVENIDA CONSTITUCIÓN SUR, NÚMERO 165, DE LA JUNTA AUXILIAR DE TLAXCALANTONGO, MUNICIPIO DE XICOTEPEC, PUEBLA	FORMATO DE INGRESO, CROQUIS A MANO ALZADA, PROTESTA DECIR VERDAD POSEEDOR DE UN SOLO PREDIO, COPIA CERTIFICADA DEL ACTA DE NACIMIENTO, COPIA DE INE, COPIA DE CURP, COMPROBANTE PAGO DE SERVICIOS, FORMATO DE COLINDANTES, CONSTANCIA DE ZONA DE RIESGO,

ESTE PROGRAMA ES PÚBLICO AJENO A CUALQUIER PARTIDO POLÍTICO, QUEDA PROHIBIDO EL USO PARA FINES DISTINTOS DEL PROGRAMA

			DOCUMENTO FUNDATORIO PARA ACREDITAR LA POSESIÓN (CONSTANCIA DE POSESIÓN), ALINEAMIENTO Y NÚMERO OFICIAL, LEVANTAMIENTO TOPOGRÁFICO, MANIFIESTO CATASTRAL, REGISTRO CATASTRAL, AVALÚO CATASTRAL, CERTIFICADO DE NO INSCRIPCIÓN, COMPROBANTE FISCAL ELECTRÓNICO DE PAGO, SESIÓN DE CABILDO
--	--	--	--

19700100223	ZENON VARGAS ALMARAZ	PREDIO URBANO UBICADO EN LA CALLE FRANCISCO I. MADERO, NÚMERO 112, COLONIA MORELOS, DE LA JUNTA AUXILIAR DE SAN ANTONIO OCOPELATLÁN, MUNICIPIO DE XICOTEPEC, PUEBLA.	FORMATO DE INGRESO, CROQUIS A MANO ALZADA, PROTESTA DECIR VERDAD POSEEDOR DE UN SOLO PREDIO, COPIA CERTIFICADA DEL ACTA DE NACIMIENTO, COPIA DE INE, COPIA DE CURP, COMPROBANTE PAGO DE SERVICIOS, FORMATO DE COLINDANTES, CONSTANCIA DE ZONA DE RIESGO, DOCUMENTO FUNDATORIO PARA ACREDITAR LA POSESIÓN (ACTA CIRCUNSTANCIADA), ALINEAMIENTO Y NÚMERO OFICIAL, LEVANTAMIENTO TOPOGRÁFICO, MANIFIESTO CATASTRAL, REGISTRO CATASTRAL, AVALÚO CATASTRAL, CERTIFICADO DE NO INSCRIPCIÓN, COMPROBANTE FISCAL
-------------	----------------------	--	--

			ELECTRÓNICO DE PAGO, SESIÓN DE CABILDO
19700100323	MAXIMINO VARGAS ALMARAZ	PREDIO URBANO UBICADO EN LA CALLE CRISTÓBAL COLON, NÚMERO 111, COLONIA MORELOS, DE LA JUNTA AUXILIAR DE SAN ANTONIO OCOPETLATLÁN, MUNICIPIO DE XICOTEPEC, PUEBLA.	FORMATO DE INGRESO, CROQUIS A MANO ALZADA, PROTESTA DECIR VERDAD POSEEDOR DE UN SOLO PREDIO, COPIA CERTIFICADA DEL ACTA DE NACIMIENTO, COPIA DE INE, COPIA DE CURP, COMPROBANTE PAGO DE SERVICIOS, FORMATO DE COLINDANTES, CONSTANCIA DE ZONA DE RIESGO, DOCUMENTO FUNDATORIO PARA ACREDITAR LA POSESIÓN (ACTA CIRCUNSTANCIADA), ALINEAMIENTO Y NÚMERO OFICIAL, LEVANTAMIENTO TOPOGRÁFICO, MANIFIESTO CATASTRAL, REGISTRO CATASTRAL, AVALÚO CATASTRAL, CERTIFICADO DE NO INSCRIPCIÓN, COMPROBANTE FISCAL ELECTRÓNICO DE PAGO, SESIÓN DE CABILDO
19700101623	EPIFANIA CRUZ HERNÁNDEZ	PREDIO RUSTICO, UBICADO EN CAMINO A RANCHO NUEVO SIN NÚMERO, DE LA LOCALIDAD DE NACTANCA GRANDE, MUNICIPIO DE XICOTEPEC, PUEBLA	FORMATO DE INGRESO, CROQUIS A MANO ALZADA, COPIA CERTIFICADA DEL ACTA DE NACIMIENTO, COPIA DE INE, COPIA DE CURP, FORMATO DE COLINDANTES, CONSTANCIA DE ZONA DE RIESGO, DOCUMENTO FUNDATORIO PARA ACREDITAR LA POSESIÓN (ACTA CIRCUNSTANCIADA),

ESTE PROGRAMA ES PÚBLICO AJENO A CUALQUIER PARTIDO POLÍTICO, QUEDA PROHIBIDO EL USO PARA FINES DISTINTOS DEL PROGRAMA

			LEVANTAMIENTO TOPOGRÁFICO, MANIFIESTO CATASTRAL, REGISTRO CATASTRAL, AVALÚO CATASTRAL, CERTIFICADO DE NO INSCRIPCIÓN, COMPROBANTE FISCAL ELECTRÓNICO DE PAGO, SESIÓN DE CABILDO
19700102023	ELIZABETH GONZÁLEZ MORALES	PREDIO URBANO UBICADO EN LA CALLE BENITO JUÁREZ, NÚMERO 107, COLONIA MORELOS, DE LA JUNTA AUXILIAR DE SAN ANTONIO OCOPETLATLÁN, MUNICIPIO DE XICOTEPEC, PUEBLA.	FORMATO DE INGRESO, CROQUIS A MANO ALZADA, PROTESTA DECIR VERDAD POSEEDOR DE UN SOLO PREDIO, COPIA CERTIFICADA DEL ACTA DE NACIMIENTO, COPIA DE INE, COPIA DE CURP, COMPROBANTE PAGO DE SERVICIOS, FORMATO DE COLINDANTES, CONSTANCIA DE ZONA DE RIESGO, DOCUMENTO FUNDATORIO PARA ACREDITAR LA POSESIÓN (ACTA CIRCUNSTANCIADA), ALINEAMIENTO Y NÚMERO OFICIAL, LEVANTAMIENTO TOPOGRÁFICO, MANIFIESTO CATASTRAL, REGISTRO CATASTRAL, AVALÚO CATASTRAL, CERTIFICADO DE NO INSCRIPCIÓN, COMPROBANTE FISCAL ELECTRÓNICO DE PAGO, SESIÓN DE CABILDO
19700102323	MA. DEL CARMEN VARGAS RAMÍREZ	PREDIO URBANO UBICADO EN LA CALLE EMILIANO ZAPATA, NÚMERO 126, COLONIA MORELOS, DE LA JUNTA AUXILIAR DE SAN	FORMATO DE INGRESO, CROQUIS A MANO ALZADA, PROTESTA DECIR VERDAD POSEEDOR DE UN SOLO PREDIO, COPIA CERTIFICADA

ESTE PROGRAMA ES PÚBLICO AJENO A CUALQUIER PARTIDO POLÍTICO, QUEDA PROHIBIDO EL USO PARA FINES DISTINTOS DEL PROGRAMA

(Vertical signatures and handwritten notes on the right margin)

(Handwritten signatures and marks at the bottom center)

		ANTONIO OCOPETLATLÁN, MUNICIPIO DE XICOTEPEC, PUEBLA.	DEL ACTA DE NACIMIENTO, COPIA DE INE, COPIA DE CURP, COMPROBANTE PAGO DE SERVICIOS, FORMATO DE COLINDANTES, CONSTANCIA DE ZONA DE RIESGO, DOCUMENTO FUNDATORIO PARA ACREDITAR LA POSESIÓN (ACTA CIRCUNSTANCIADA), ALINEAMIENTO Y NÚMERO OFICIAL, LEVANTAMIENTO TOPOGRÁFICO, MANIFIESTO CATASTRAL, REGISTRO CATASTRAL, AVALÚO CATASTRAL, CERTIFICADO DE NO INSCRIPCIÓN, COMPROBANTE FISCAL ELECTRÓNICO DE PAGO, SESIÓN DE CABILDO
19700102923	DONACIANO ROMERO MARTÍNEZ	PREDIO URBANO UBICADO EN LA AVENIDA CONSTITUCIÓN SUR NÚMERO 161, DE LA JUNTA AUXILIAR DE TLAXCALANTONGO, MUNICIPIO DE XICOTEPEC, PUEBLA.	FORMATO DE INGRESO, CROQUIS A MANO ALZADA, PROTESTA DECIR VERDAD POSEEDOR DE UN SOLO PREDIO, COPIA CERTIFICADA DEL ACTA DE NACIMIENTO, COPIA DE INE, COPIA DE CURP, COMPROBANTE PAGO DE SERVICIOS, FORMATO DE COLINDANTES, CONSTANCIA DE ZONA DE RIESGO, DOCUMENTO FUNDATORIO PARA ACREDITAR LA POSESIÓN (CONSTANCIA DE POSESIÓN), ALINEAMIENTO Y NÚMERO OFICIAL, LEVANTAMIENTO TOPOGRÁFICO, MANIFIESTO CATASTRAL, REGISTRO CATASTRAL, AVALÚO

[Handwritten signatures and notes on the right margin]

ESTE PROGRAMA ES PÚBLICO AJENO A CUALQUIER PARTIDO POLÍTICO, QUEDA PROHIBIDO EL USO PARA FINES DISTINTOS DEL PROGRAMA

[Handwritten signatures and marks at the bottom]

			CATASTRAL, CERTIFICADO DE NO INSCRIPCIÓN, COMPROBANTE FISCAL ELECTRÓNICO DE PAGO, SESIÓN DE CABILDO
19700103123	MARTIN CRUZ GONZÁLEZ	PREDIO URBANO UBICADO EN LA CALLE CAMINO A SANTA CRUZ GRANDE, NÚMERO 119, COLONIA MORELOS, DE LA JUNTA AUXILIAR DE SAN ANTONIO OCOPETLATLÁN, MUNICIPIO DE XICOTEPEC, PUEBLA.	FORMATO DE INGRESO, CROQUIS A MANO ALZADA, PROTESTA DECIR VERDAD POSEEDOR DE UN SOLO PREDIO, COPIA CERTIFICADA DEL ACTA DE NACIMIENTO, COPIA DE INE, COPIA DE CURP, COMPROBANTE PAGO DE SERVICIOS, FORMATO DE COLINDANTES, CONSTANCIA DE ZONA DE RIESGO, DOCUMENTO FUNDATORIO PARA ACREDITAR LA POSESIÓN (ACTA CIRCUNSTANCIADA), ALINEAMIENTO Y NÚMERO OFICIAL, LEVANTAMIENTO TOPOGRÁFICO, MANIFIESTO CATASTRAL, REGISTRO CATASTRAL, AVALÚO CATASTRAL, CERTIFICADO DE NO INSCRIPCIÓN, COMPROBANTE FISCAL ELECTRÓNICO DE PAGO, SESIÓN DE CABILDO

DESISTIMIENTO: Mediante escrito de fecha once del mes de Abril del año dos mil veinticuatro y firmado por la C. Alejandrina Antonia Reyes Arroyo, manifiesta el desistimiento de su solicitud de ingreso al programa de regularización, NUC que a continuación se describe:

ESTE PROGRAMA ES PÚBLICO AJENO A CUALQUIER PARTIDO POLÍTICO, QUEDA PROHIBIDO EL USO PARA FINES DISTINTAS AL PROGRAMA

Número Único de Control	Nombre del Interesado	Datos del predio	Documentación integrada al expediente Técnico-Jurídico.
19700103922	ALEJANDRINA ANTONIA REYES ARROYO	PREDIO URBANO UBICADO EN CALLE EUCARIA, COLONIA BUENA VISTA PONIENTE, XICOTEPEC DE JUÁREZ, MUNICIPIO DE XICOTEPEC, PUEBLA	FORMATO DE INGRESO, CROQUIS A MANO ALZADA, PROTESTA DECIR VERDAD POSEEDOR DE UN SOLO PREDIO, COPIA CERTIFICADA DEL ACTA DE NACIMIENTO, COPIA DE INE, COPIA DE CURP, FORMATO DE COLINDANTES, LEVANTAMIENTO TOPOGRÁFICO, MANIFIESTO CATASTRAL, ESCRITO DE DESISTIMIENTO.








El **Secretario del Ayuntamiento**, procede a la votación: Señoras regidoras y Señores Regidores, quienes estén de acuerdo con la aprobación de las solicitudes de los interesados que conforman el Padrón de Beneficiarios y la documentación debidamente integrada en los expedientes Técnicos-Jurídicos, sírvanse manifestarlo levantando su mano, gracias. Por Unanimidad de votos se **APRUEBAN**.

El **Secretario del Ayuntamiento**, en consecuencia, acuerda: **SES/EXTRAORDINARIA DE FECHA 07/05/2024**, se **APRUEBAN** las solicitudes de los interesados que conforman el Padrón de Beneficiarios y la documentación debidamente integrada en los expedientes Técnicos-Jurídicos del Programa de Regularización de Predios Rústicos, Urbanos y Suburbanos, a cargo de la Dirección General de Tenencia de la Tierra y Población de la Secretaría de Gobernación del Estado y que a continuación se reproduce como parte integrante del Acta de esta Sesión Extraordinaria y debiendo remitirse a la Dirección General de Tenencia de la Tierra y Población de la Secretaría de Gobernación del Estado.





El **H. Cabildo del Municipio de Xicotepec**, menciona que se procederá a continuar con el procedimiento correspondiente previo análisis, con fundamento en lo establecido en los artículos 9, fracción X y XI, de la Ley de Regularización de Predios Rústicos, Urbanos y Suburbanos en el Régimen de Propiedad Privada del Estado de Puebla, así como, 19 y 20, del Programa Estatal, en esta misma fecha, se instruye al secretario del ayuntamiento para que haga entrega de los expedientes Técnicos-Jurídicos debidamente integrados, así como copia certificada de esta Sesión Extraordinaria a la Dirección General de Tenencia de la Tierra y Población.

Presidente Municipal Suplente: Honorable Cabildo, informo a ustedes que se ha cumplido con el Orden del Día.

El **Presidente Municipal suplente**, manifiesta: Compañeras y Compañeros Regidores, en términos del artículo 73 y demás relativos de la Ley Orgánica Municipal, del Estado de Puebla, se levanta la Sesión Extraordinaria de Cabildo, Siendo las once horas con veinte minutos, del día 07 de Mayo del año dos mil veinticuatro. Buenos días.

Nombre y cargo	Firma
C. JOSE LUIS JANEIRO GOICOECHEA PRESIDENTE MUNICIPAL SUPLENTE DE XICOTEPEC, PUEBLA.	
C. ALAN CRUZ VARGAS REGIDOR ASIGNADO A LA COMISIÓN DE GRUPOS VULNERABLES, DISCAPACIDAD Y JUVENTUD.	
C. FLOR DE MARÍA GÓMEZ SALAS REGIDORA ASIGNADA A LA COMISIÓN DE TURISMO, CULTURA Y DESARROLLO ECONÓMICO.	
C. EDMUNDO LECONA GARCÍA, REGIDOR ASIGNADO A LA COMISIÓN DE DESARROLLO SOCIAL Y RURAL.	
C. NELLY ALEJANDRA MALDONADO NÁJERA REGIDORA ASIGNADA A LA COMISIÓN DE SALUBRIDAD Y ASISTENCIA PÚBLICA.	
C. VÍCTOR RAMÍREZ CUEVAS REGIDOR ASIGNADO A LA COMISIÓN DE OBRAS Y SERVICIOS PÚBLICOS.	
C. YOLANDA VALDERRÁBANO VÁZQUEZ REGIDORA ASIGNADA A LA COMISIÓN DE PATRIMONIO Y HACIENDA PÚBLICA.	Y.V.-0-1-3
C. LUIS BENITO ANIMAS PRIOR REGIDOR ASIGNADO A LA COMISIÓN DE GOBERNACIÓN, JUSTICIA Y SEGURIDAD PÚBLICA.	

ESTE PROGRAMA ES PÚBLICO AJENO A CUALQUIER PARTIDO POLÍTICO, QUEDA PROHIBIDO EL USO PARA FINES DISTINTOS DEL PROGRAMA

C. LETICIA GUZMÁN ORTEGA REGIDORA ASIGNADA A LA COMISIÓN DE EDUCACIÓN Y DEPORTE	
C. MARTHA MINERVA GALINDO DEHEZA REGIDORA ASIGNADA A LA COMISIÓN DE IGUALDAD DE GÉNERO	
C. ÁNGEL ALFONSO SILVA ARESTEGUI REGIDOR ASIGNADO A LA COMISIÓN DE PROTECCIÓN CIVIL	
C. LINO AMADOR CARBALLO SÍNDICO MUNICIPAL SUPLENTE	
C. VÍCTOR HUGO RAMÍREZ ESCAMILLA SECRETARIO DEL AYUNTAMIENTO	