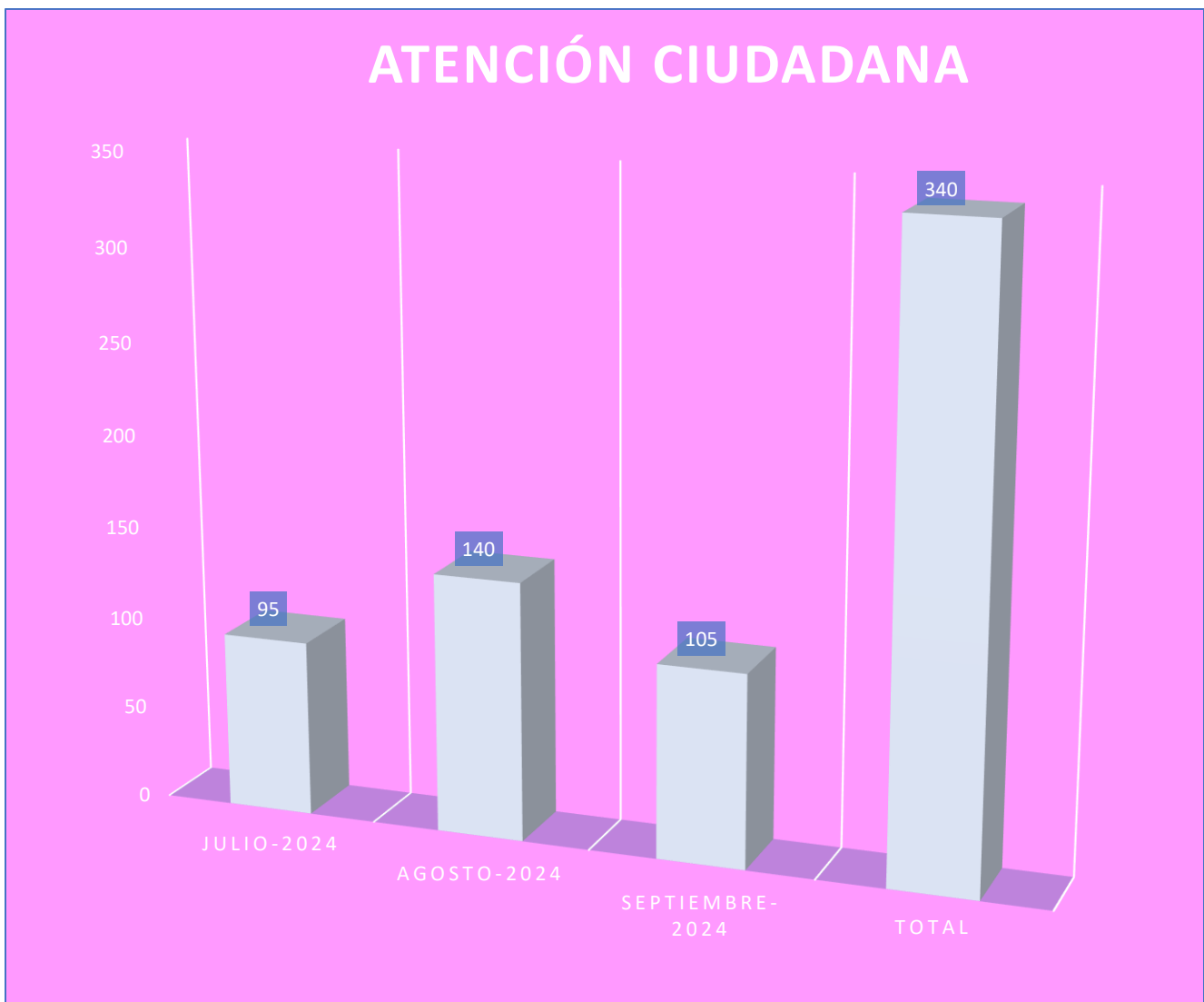


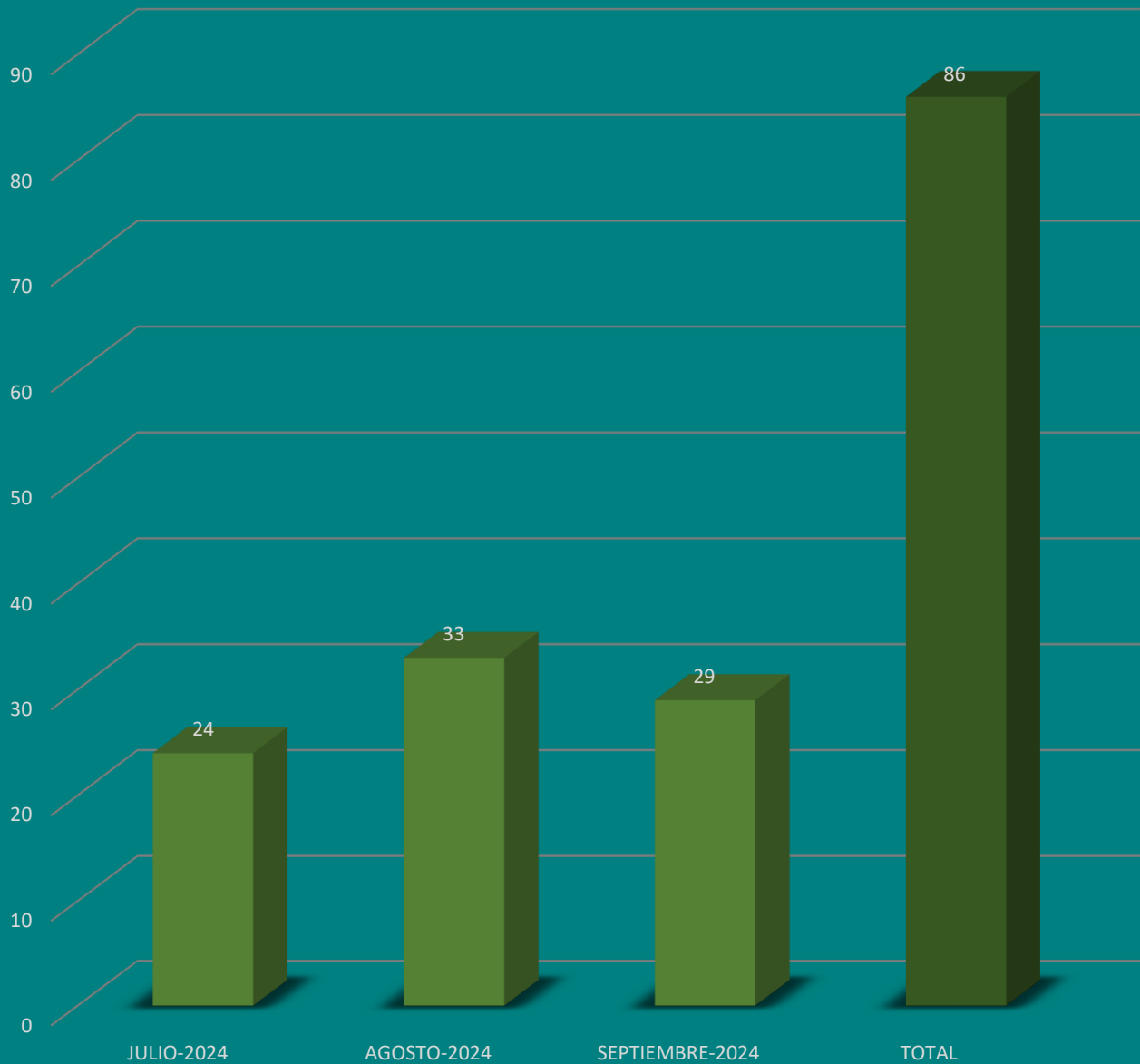
UNIDAD ADMINISTRATIVA ÁREA DE CARTILLA MILITAR.

De conformidad al Artículo 11 de la ley del Servicio Militar “Todos los mexicanos de edad militar de acuerdo con el artículo 5/o. de esta ley, tienen la obligación de inscribirse en las Juntas Municipales o en consulados en el extranjero, en las fechas que designe la Secretaría de la Defensa Nacional”.



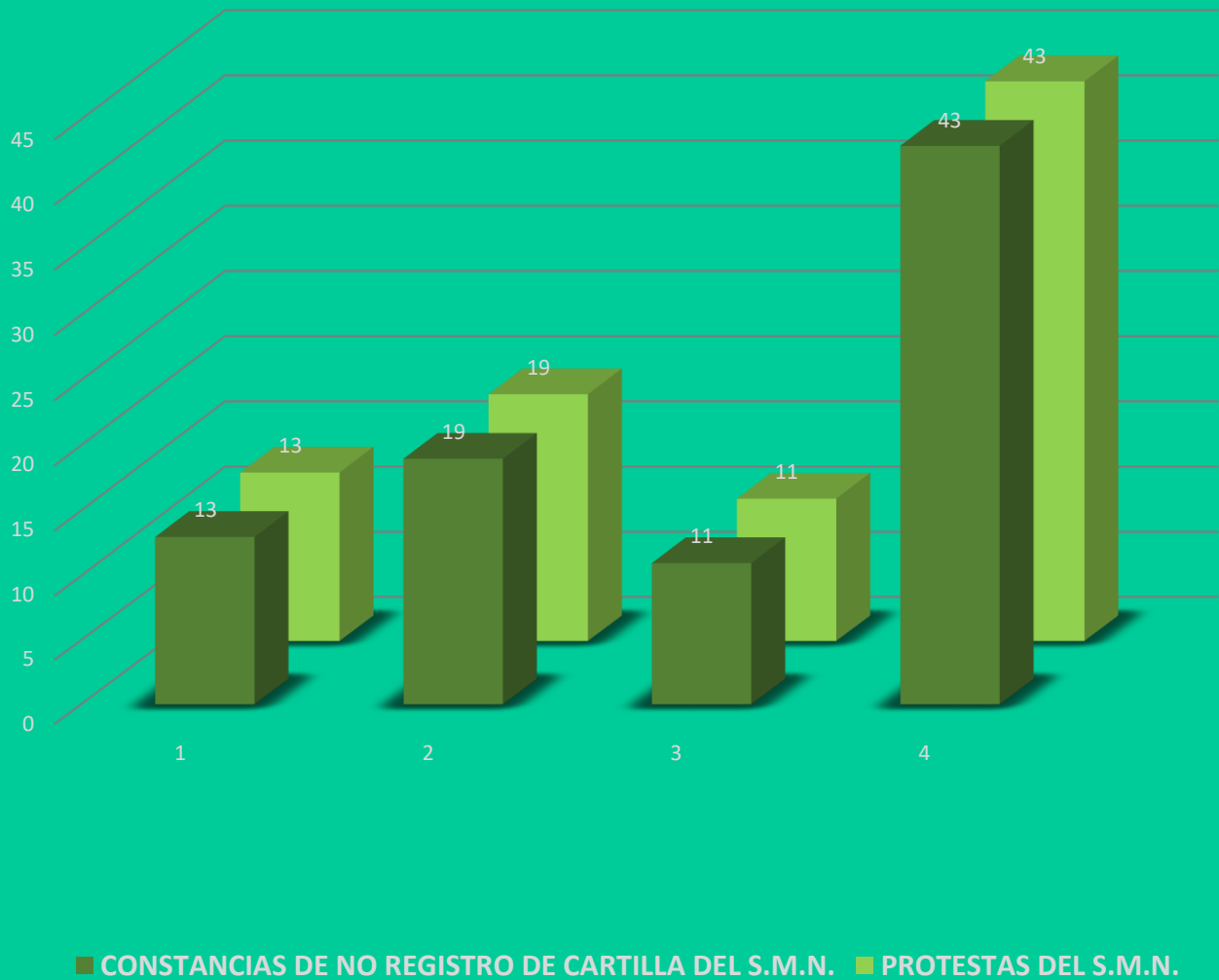


TRÁMITE DE CARTILLAS DEL S.M.N. CLASE 2006 Y REMISOS





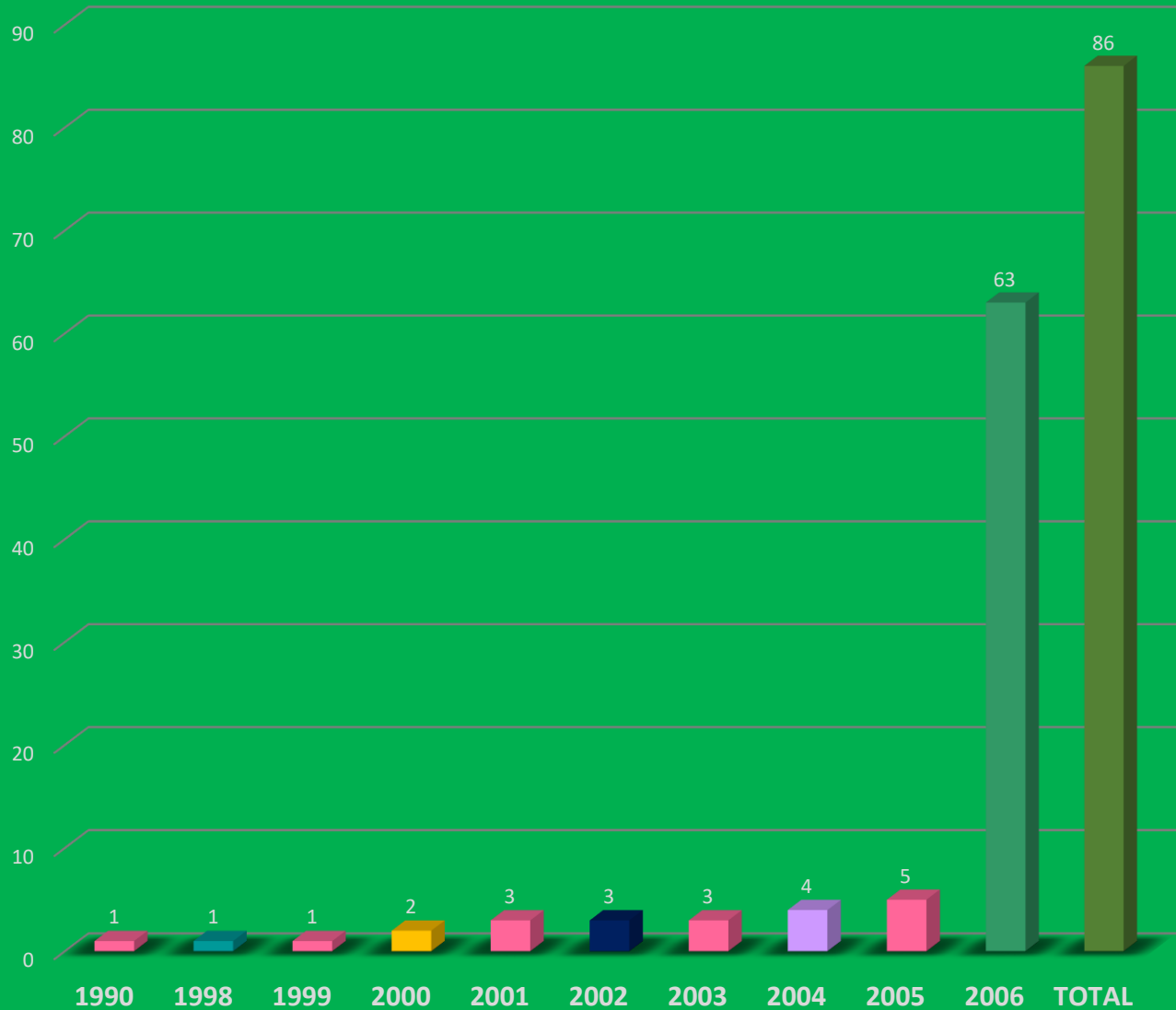
CONSTANCIAS Y PROTESTAS DEL S.M.N.



(ESTE TRÁMITE SE REALIZA CON LA FINALIDAD DE EVITAR DUPLICIDAD DE MATRÍCULA).



ALISTAMIENTO 2024 CLASE 2006 Y REMISOS.



EDAD MILITAR

DE 18 A 39 AÑOS DE EDAD.

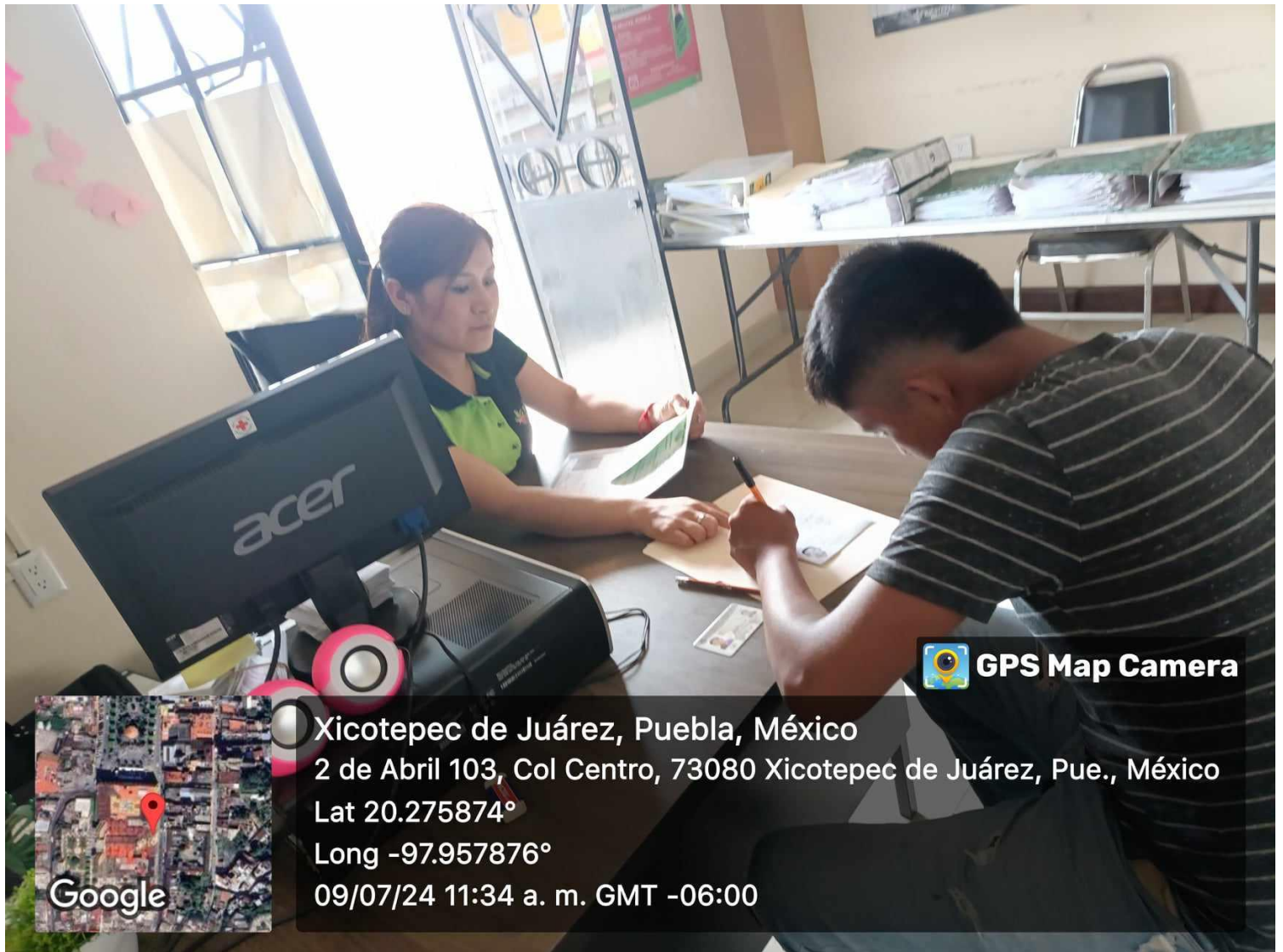


EVIDENCIA FOTOGRÁFICA DEL ÁREA DE CARTILLA MILITAR.

**TRÁMITES DE CARTILLAS DE IDENTIDAD DEL S.M.N.
CLASE 2006 Y REMISOS.**

(Del 01 de Julio al 30 de Septiembre de 2024).

JULIO-2024



 **GPS Map Camera**



Xicotepéc de Juárez, Puebla, México
2 de Abril 103, Col Centro, 73080 Xicotepéc de Juárez, Pue., México
Lat 20.275874°
Long -97.957876°
09/07/24 11:34 a. m. GMT -06:00



 **GPS Map Camera**




Xicoteppec de Juárez, Puebla, México

2 de Abril 103, Col Centro, 73080 Xicoteppec de Juárez, Pue., México

Lat 20.275888°

Long -97.957858°

15/07/24 12:53 p. m. GMT -06:00



Google



GPS Map Camera

Xicoteppec de Juárez, Puebla, México

2 de Abril 101, Col Centro, 73080 Xicoteppec de Juárez, Pue., México

Lat 20.275943°

Long -97.957788°

15/07/24 01:20 p. m. GMT -06:00



 **GPS Map Camera**



Xicoteppec de Juárez, Puebla, México
 2 de Abril 103, Col Centro, 73080 Xicoteppec de Juárez, Pue., México
 Lat 20.275865°
 Long -97.957866°
 25/07/24 10:21 a. m. GMT -06:00

Google



H. AYUNTAMIENTO 2021-2024

XICOTEPEC

SÍ AVANZA

Secretaría del **Ayuntamiento**

SÍ AVANZA



 **GPS Map Camera**



Xicoteppec de Juárez, Puebla, México

2 de Abril 103, Col Centro, 73080 Xicoteppec de Juárez, Pue., México

Lat 20.275887°

Long -97.957868°

29/07/24 12:33 p. m. GMT -06:00

Google



 **GPS Map Camera**



Xicotepec de Juárez, Puebla, México

2 de Abril 103, Col Centro, 73080 Xicotepec de Juárez, Pue., México

Lat 20.275857°

Long -97.95786°

29/07/24 12:44 p. m. GMT -06:00



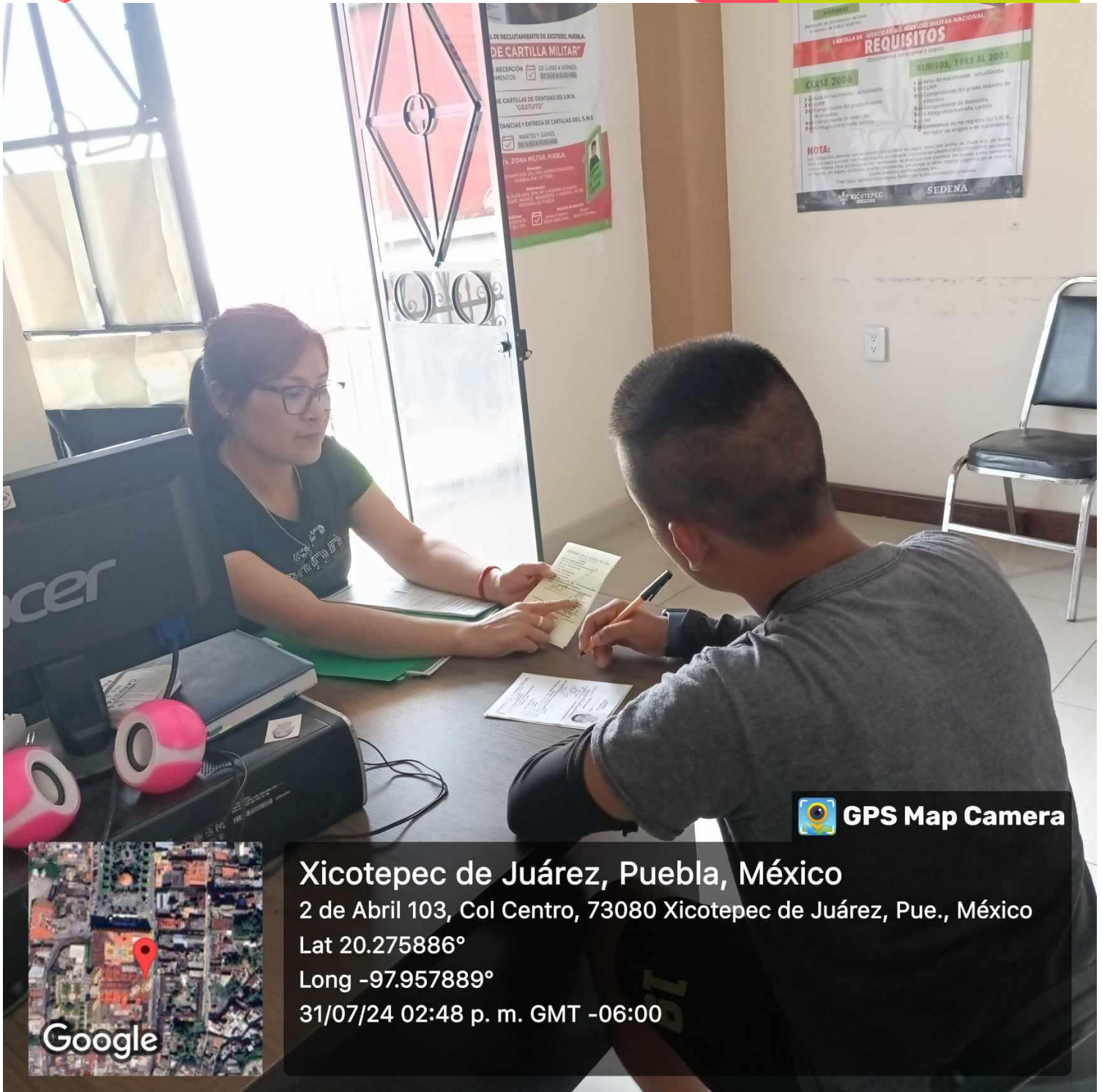
H. AYUNTAMIENTO 2021-2024

XICOTEPEC

SÍ AVANZA

Secretaría del **Ayuntamiento**

SÍ AVANZA



 **GPS Map Camera**



Xicoteppec de Juárez, Puebla, México

2 de Abril 103, Col Centro, 73080 Xicoteppec de Juárez, Pue., México

Lat 20.275886°

Long -97.957889°

31/07/24 02:48 p. m. GMT -06:00

**SE REALIZO DIFUSIÓN DEL ALISTAMIENTO 2024.
PARA LA EMISIÓN DE LA CARTILLA MILITAR.**

Esta actividad se realiza en coordinación con la 25/a. Zona Militar, Puebla. Para que los jóvenes de la clase 2006 y remisos, acudieran a realizar su trámite de la Cartilla del S.M.N. Entregando lonas y volantes para la difusión; a Presidentes Auxiliares, Jueces e Inspectores.













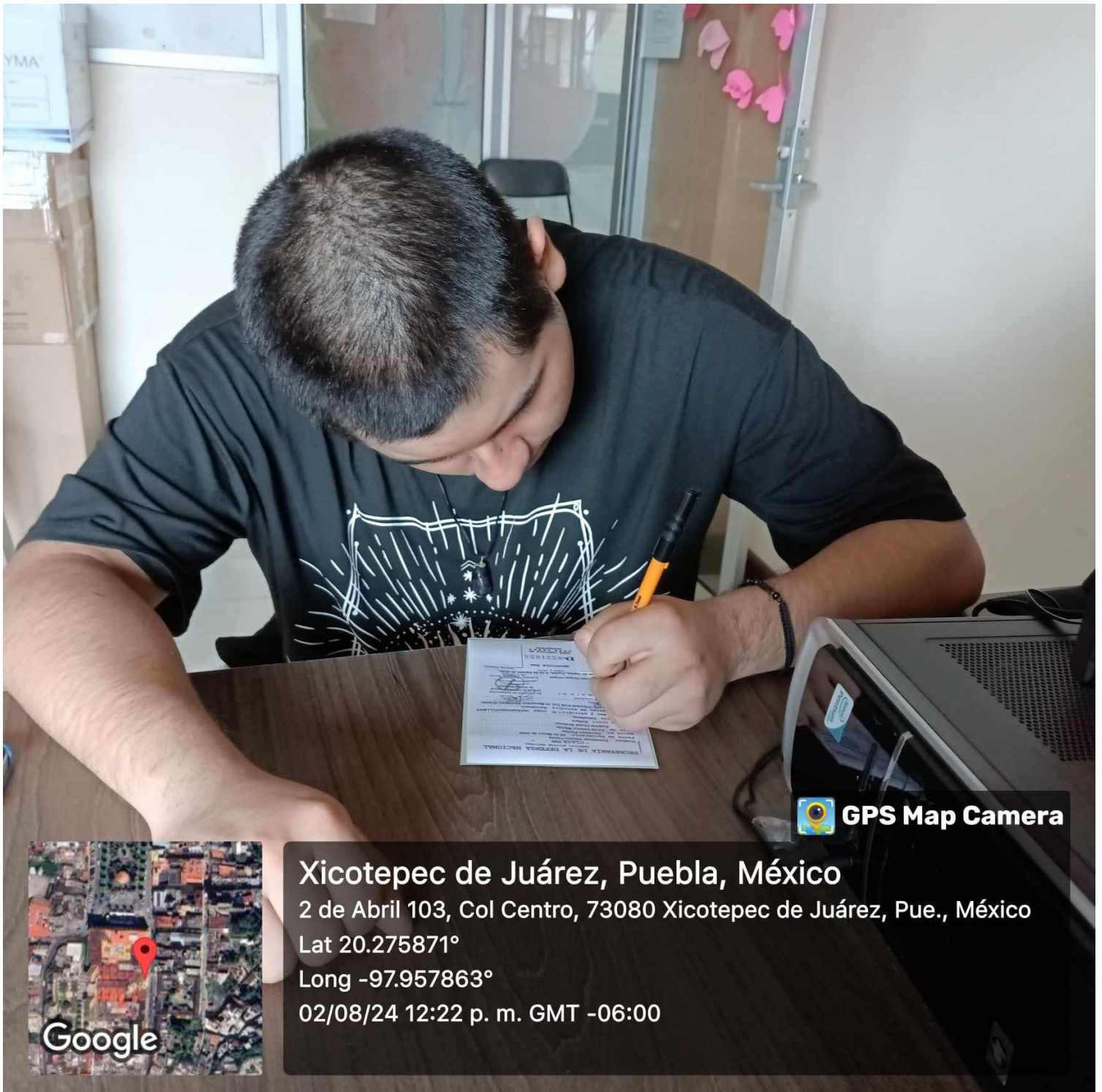








AGOSTO-2024



 **GPS Map Camera**



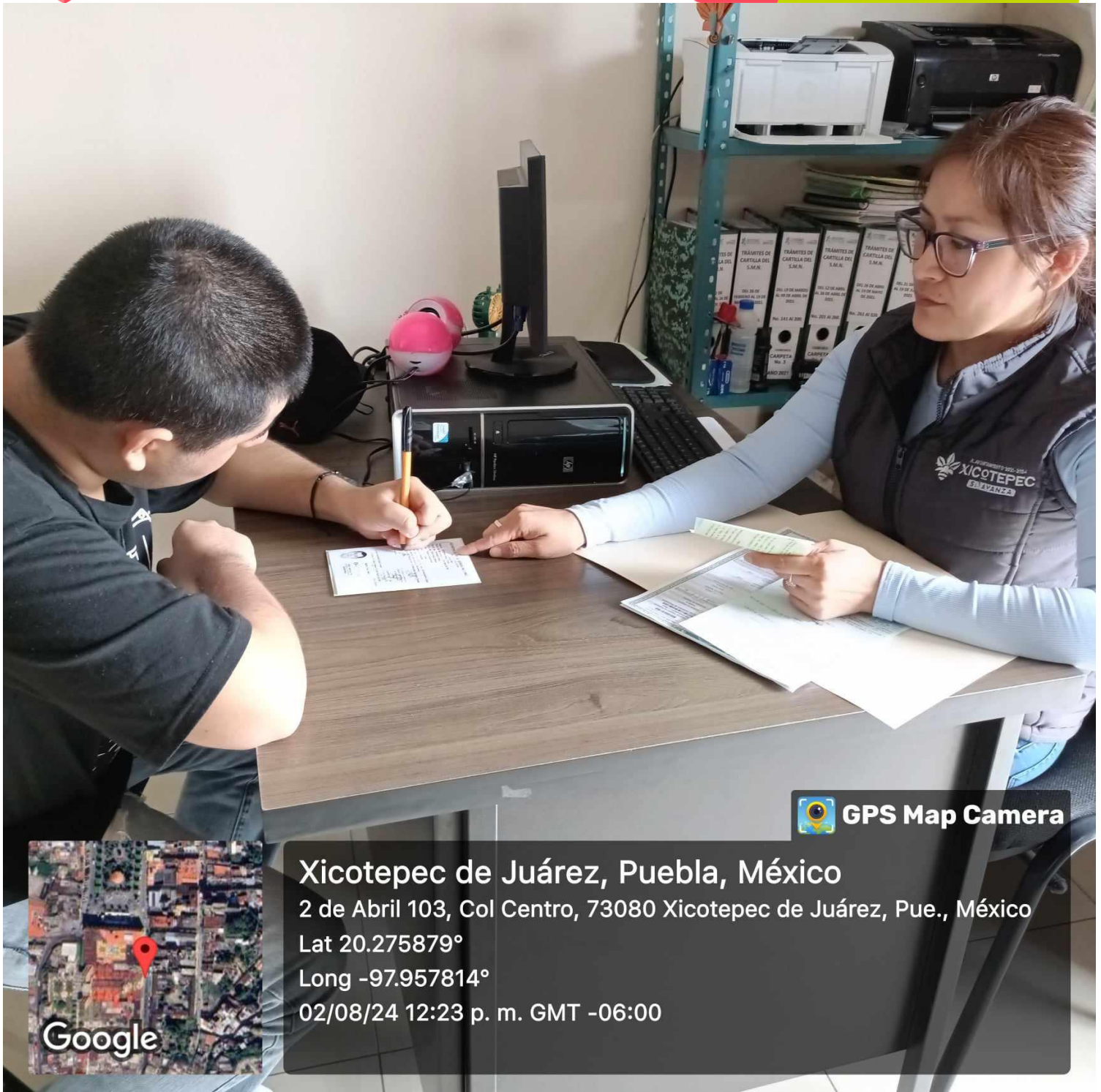
Xicoteppec de Juárez, Puebla, México

2 de Abril 103, Col Centro, 73080 Xicoteppec de Juárez, Pue., México

Lat 20.275871°

Long -97.957863°

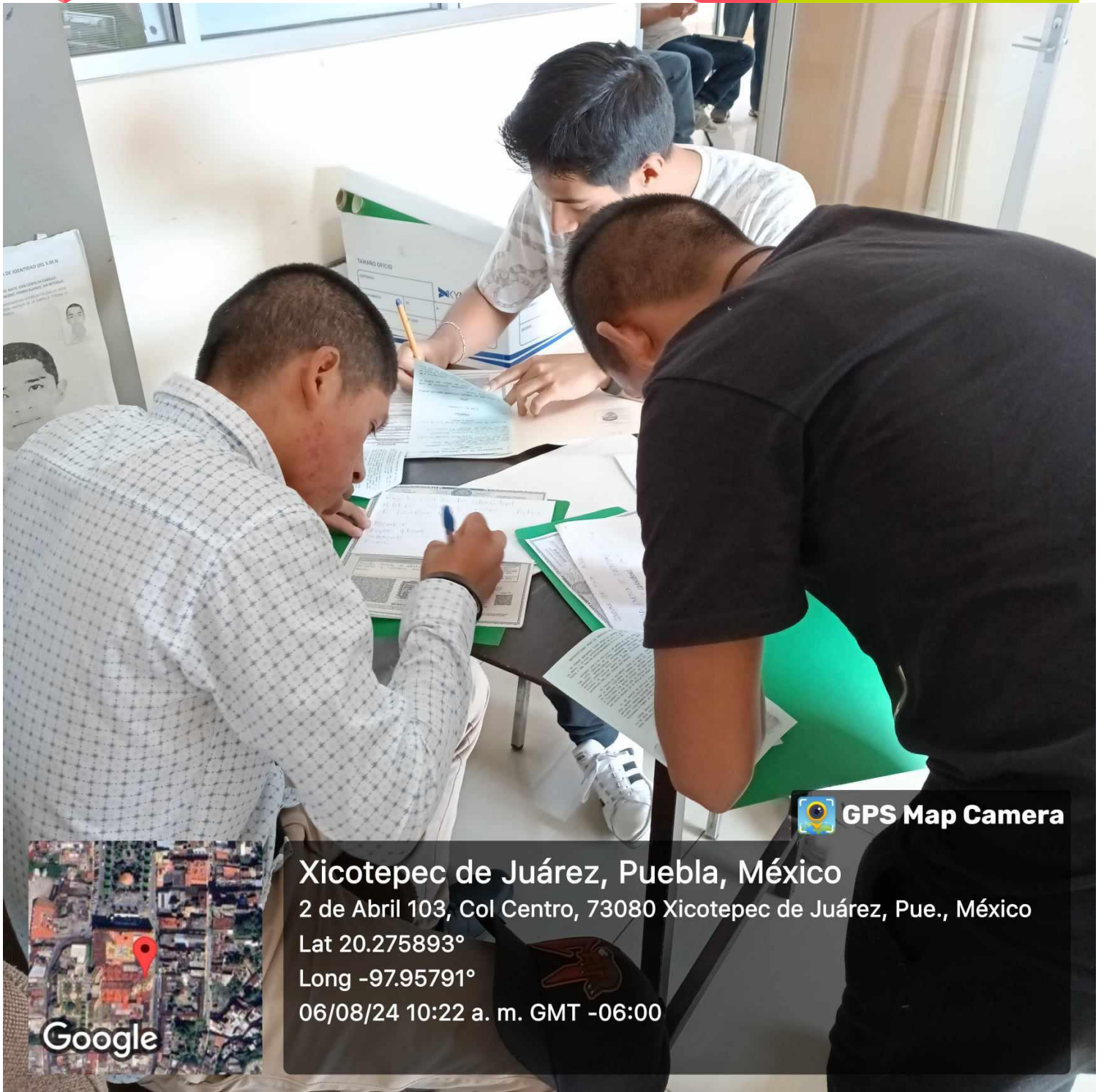
02/08/24 12:22 p. m. GMT -06:00



 **GPS Map Camera**



Xicoteppec de Juárez, Puebla, México
2 de Abril 103, Col Centro, 73080 Xicoteppec de Juárez, Pue., México
Lat 20.275879°
Long -97.957814°
02/08/24 12:23 p. m. GMT -06:00



 **GPS Map Camera**

Xicoteppec de Juárez, Puebla, México

2 de Abril 103, Col Centro, 73080 Xicoteppec de Juárez, Pue., México


Lat 20.275893°

Long -97.95791°

06/08/24 10:22 a. m. GMT -06:00



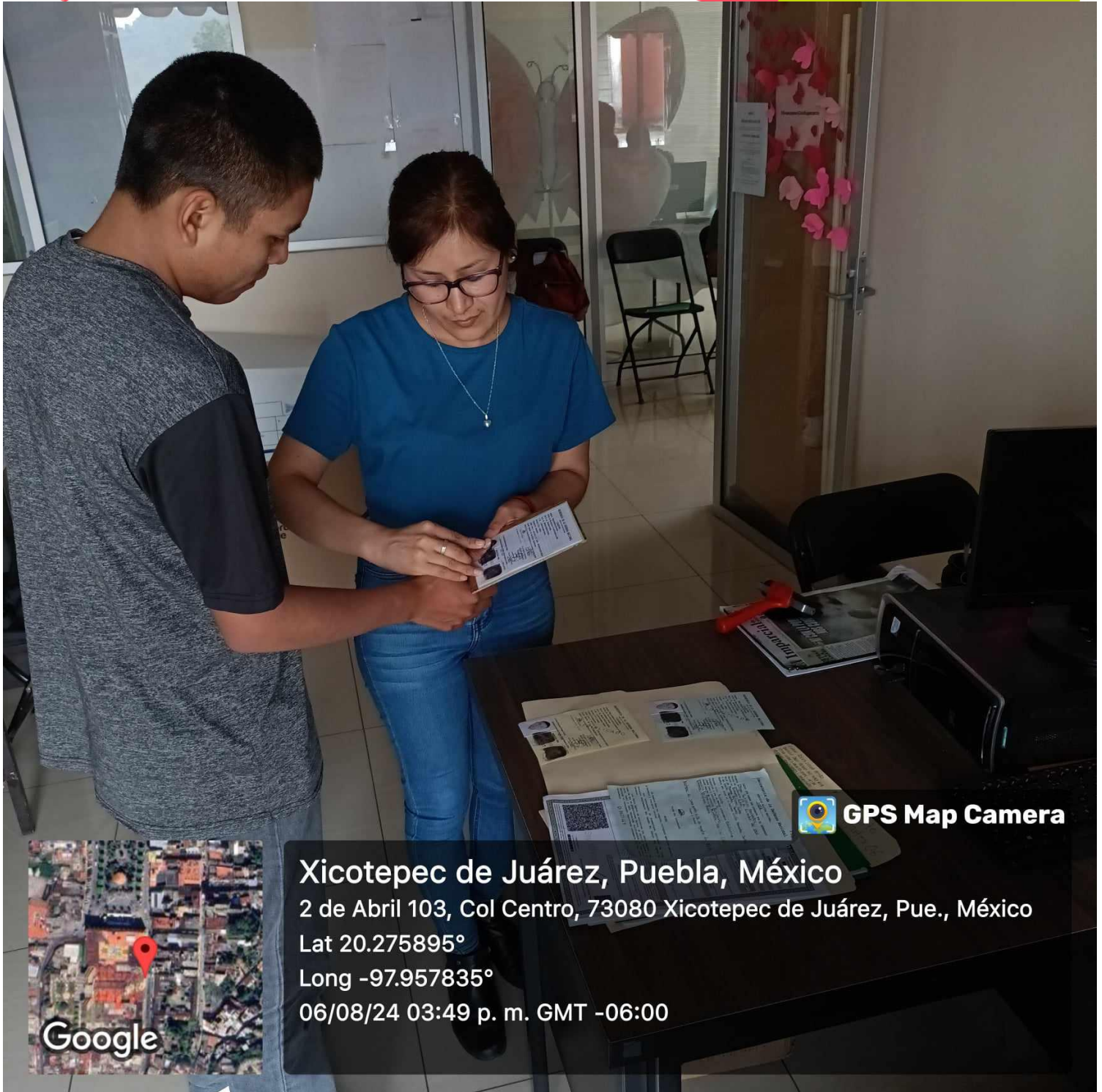


 **GPS Map Camera**



Xicoteppec de Juárez, Puebla, México
2 de Abril 103, Col Centro, 73080 Xicoteppec de Juárez, Pue., México
Lat 20.2759°
Long -97.957832°
06/08/24 11:17 a. m. GMT -06:00

Google



 **GPS Map Camera**



Google

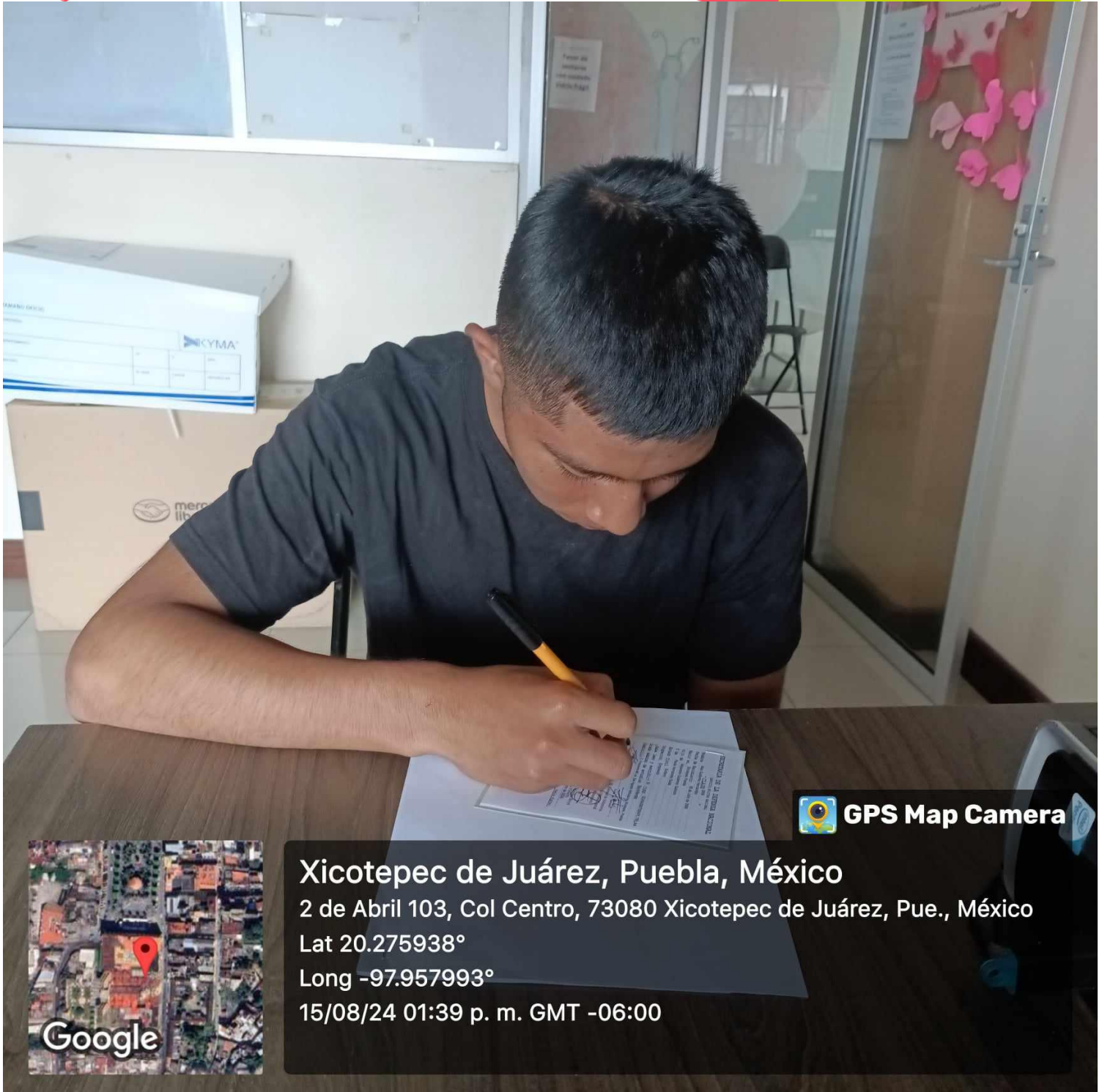
Xicotepec de Juárez, Puebla, México

2 de Abril 103, Col Centro, 73080 Xicotepec de Juárez, Pue., México

Lat 20.275895°

Long -97.957835°

06/08/24 03:49 p. m. GMT -06:00



 **GPS Map Camera**




Xicoteppec de Juárez, Puebla, México

2 de Abril 103, Col Centro, 73080 Xicoteppec de Juárez, Pue., México

Lat 20.275938°

Long -97.957993°

15/08/24 01:39 p. m. GMT -06:00



 **GPS Map Camera**



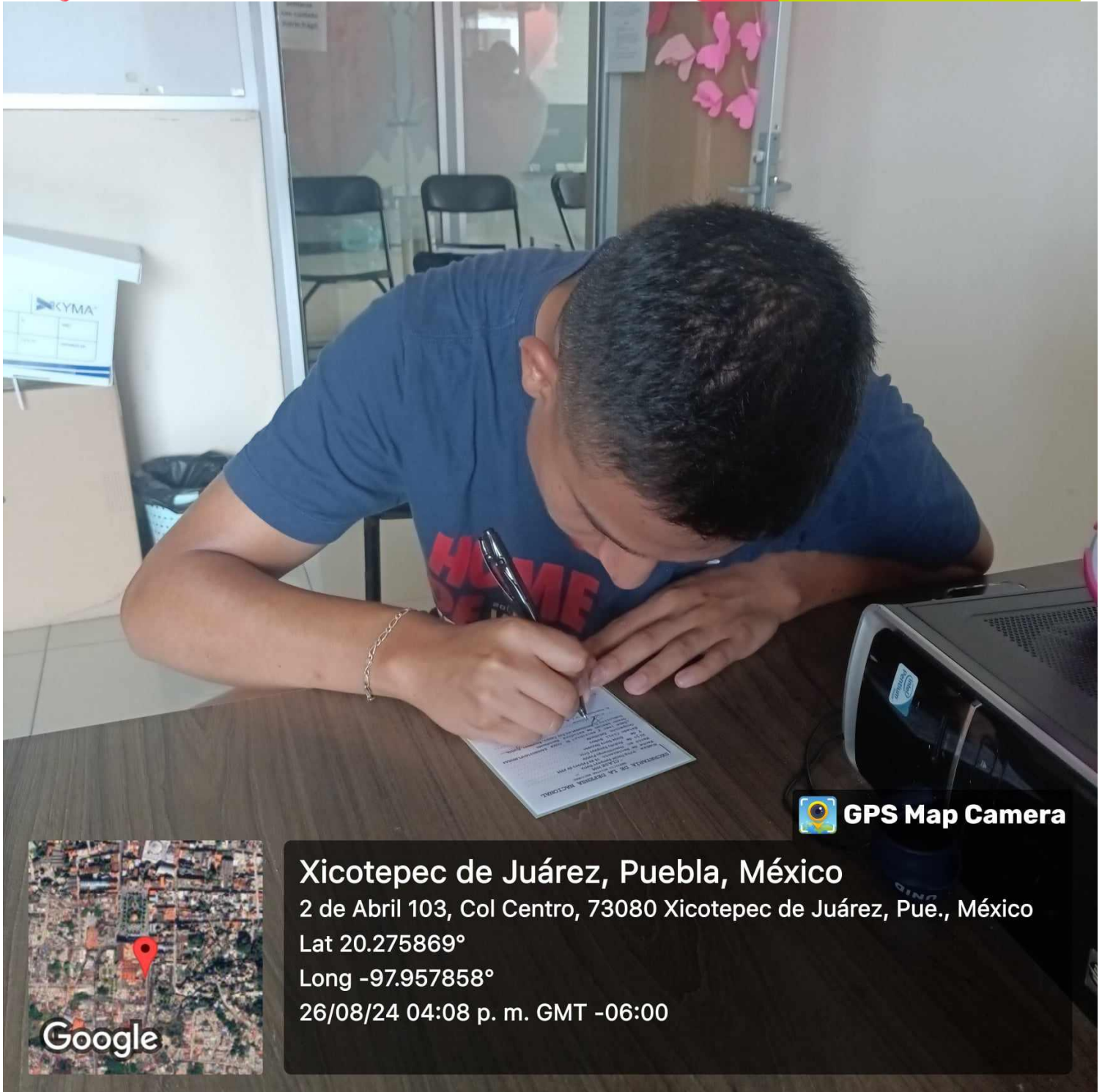
Xicoteppec de Juárez, Puebla, México

2 de Abril 103, Col Centro, 73080 Xicoteppec de Juárez, Pue., México

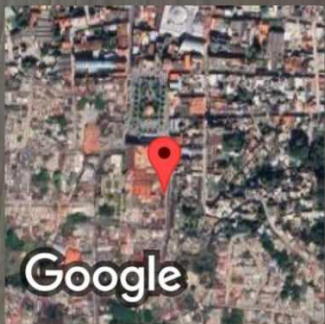
Lat 20.27587°

Long -97.957869°

19/08/24 01:03 p. m. GMT -06:00



 **GPS Map Camera**



Xicoteppec de Juárez, Puebla, México

2 de Abril 103, Col Centro, 73080 Xicoteppec de Juárez, Pue., México

Lat 20.275869°

Long -97.957858°

26/08/24 04:08 p. m. GMT -06:00

Google



 **GPS Map Camera**



Xicotepec de Juárez, Puebla, México
2 de Abril 103, Col Centro, 73080 Xicotepec de Juárez, Pue., México
Lat 20.275885°
Long -97.957879°
27/08/24 04:36 p. m. GMT -06:00



 **GPS Map Camera**



Xicotepéc de Juárez, Puebla, México

2 de Abril 103, Col Centro, 73080 Xicotepéc de Juárez, Pue., México

Lat 20.275812°

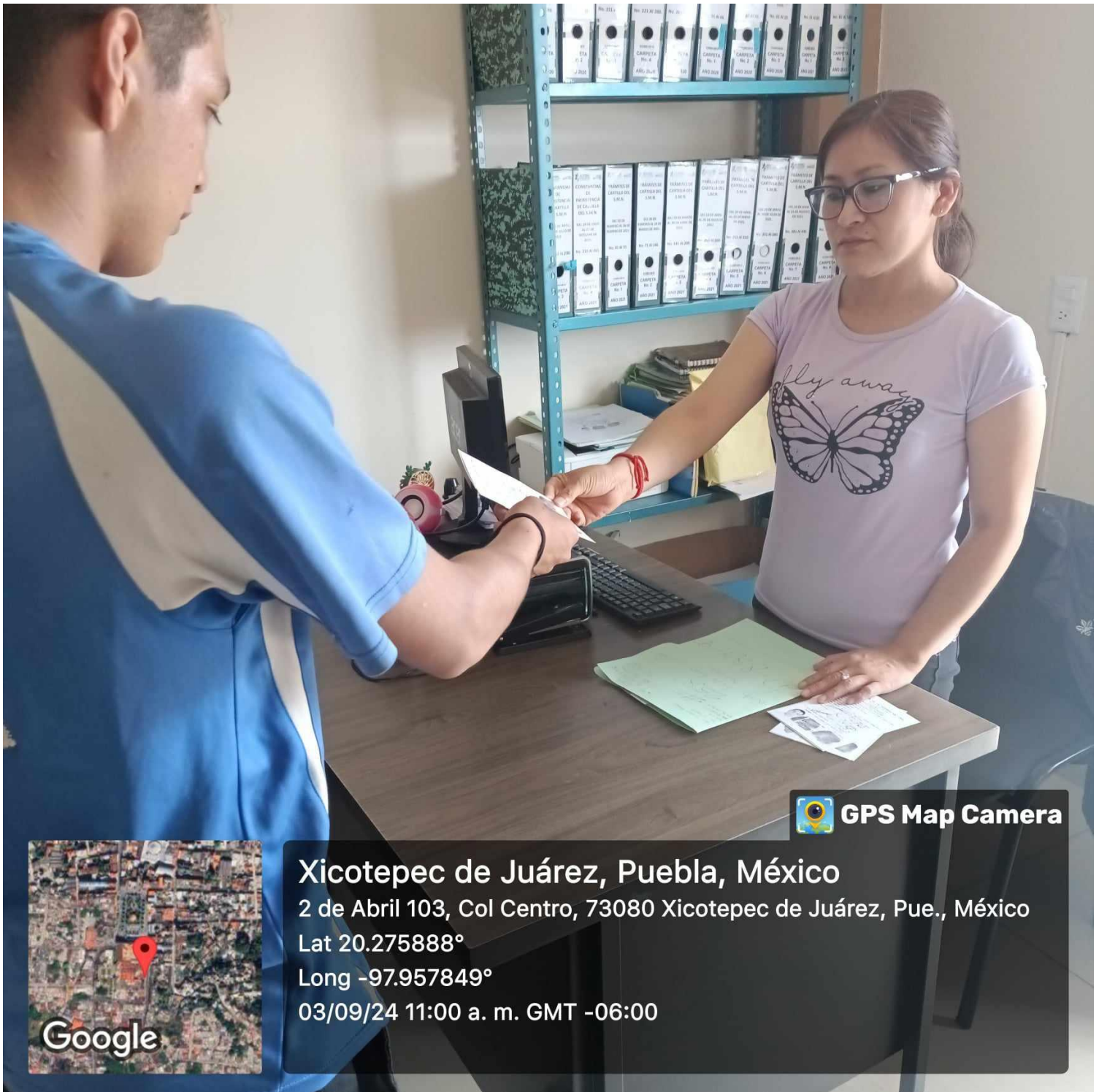
Long -97.957862°

30/08/24 11:17 a. m. GMT -06:00

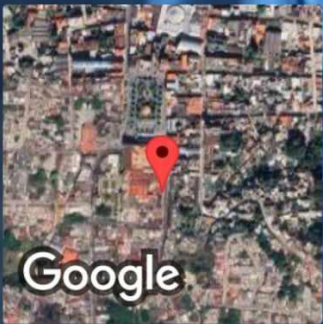
Google



SEPTIEMBRE-2024



 **GPS Map Camera**



Xicoteppec de Juárez, Puebla, México

2 de Abril 103, Col Centro, 73080 Xicoteppec de Juárez, Pue., México

Lat 20.275888°

Long -97.957849°

03/09/24 11:00 a. m. GMT -06:00



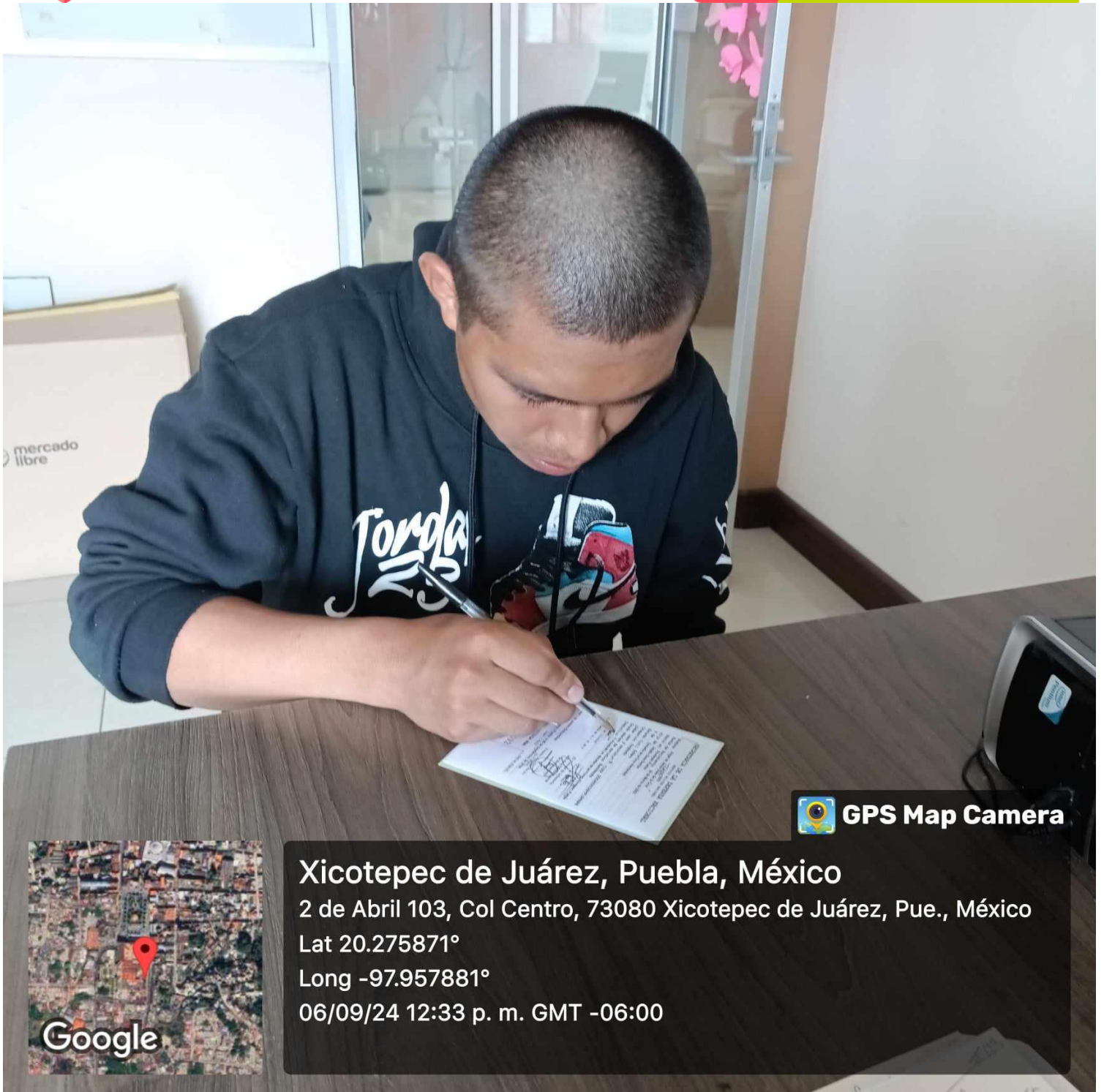
H. AYUNTAMIENTO 2021-2024

XICOTEPEC

Sí AVANZA

Secretaría del **Ayuntamiento**

Sí AVANZA



 **GPS Map Camera**




Xicotepec de Juárez, Puebla, México

2 de Abril 103, Col Centro, 73080 Xicotepec de Juárez, Pue., México

Lat 20.275871°

Long -97.957881°

06/09/24 12:33 p. m. GMT -06:00



 **GPS Map Camera**



Xicotepec de Juárez, Puebla, México
2 de Abril 103, Col Centro, 73080 Xicotepec de Juárez, Pue., México
Lat 20.27595°
Long -97.95788°
09/09/24 12:30 p. m. GMT -06:00



 **GPS Map Camera**

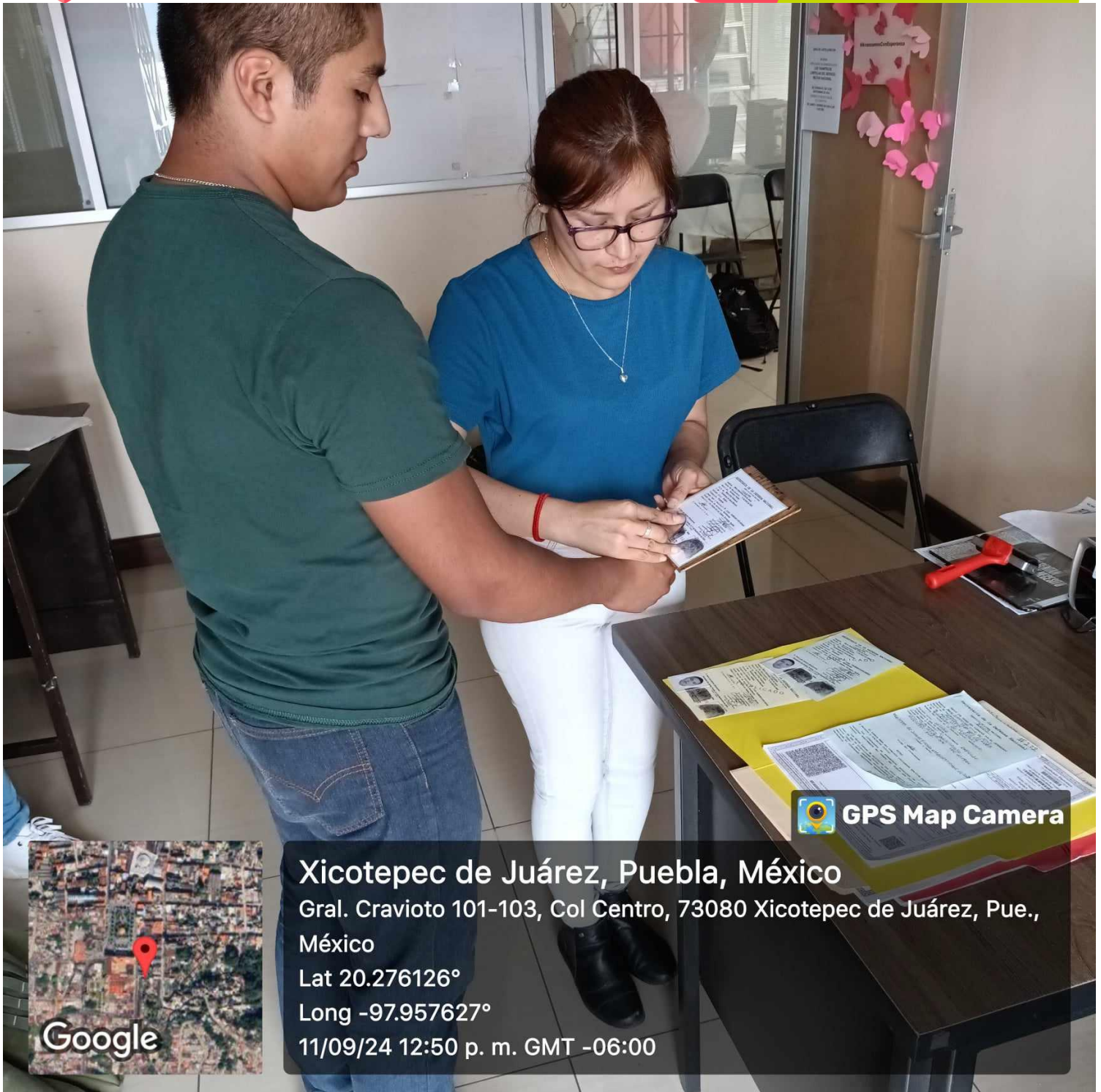
Xicotepec de Juárez, Puebla, México

Leona Vicario 110, Col Centro, 73080 Xicotepec de Juárez, Pue.,
México

Lat 20.27505°

Long -97.958333°

11/09/24 12:46 p. m. GMT -06:00



 **GPS Map Camera**



Xicotepec de Juárez, Puebla, México
Gral. Cravioto 101-103, Col Centro, 73080 Xicotepec de Juárez, Pue., México
Lat 20.276126°
Long -97.957627°
11/09/24 12:50 p. m. GMT -06:00



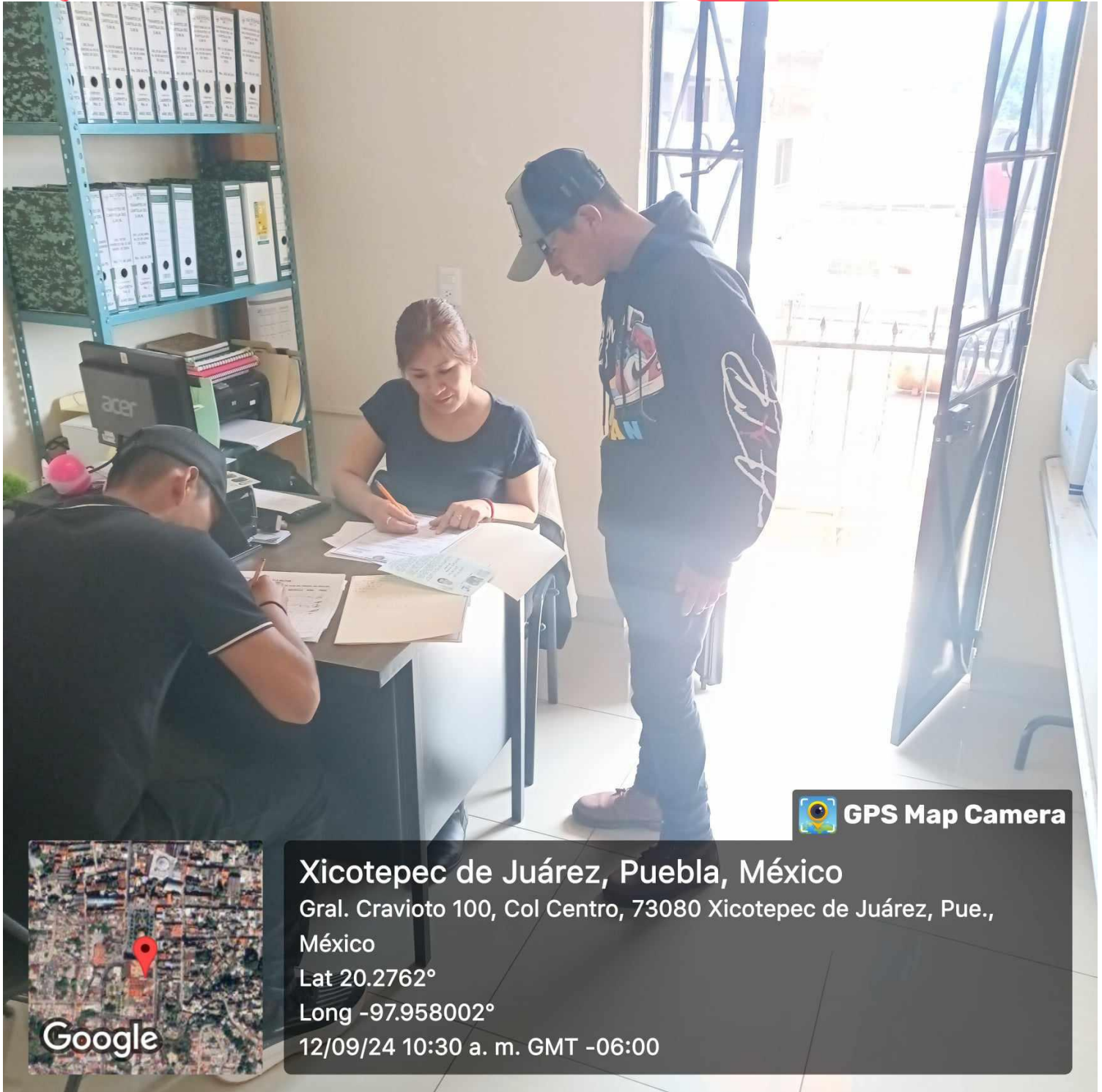
H. AYUNTAMIENTO 2021-2024

XICOTEPEC

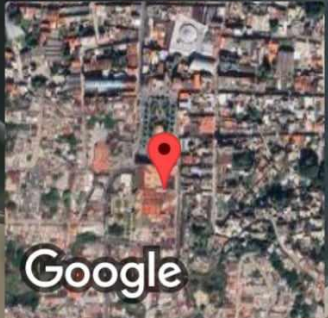
SÍ AVANZA

Secretaría del **Ayuntamiento**


SÍ AVANZA



 **GPS Map Camera**



Xicotepec de Juárez, Puebla, México
Gral. Cravioto 100, Col Centro, 73080 Xicotepec de Juárez, Pue.,
México
Lat 20.2762°
Long -97.958002°
12/09/24 10:30 a. m. GMT -06:00



 **GPS Map Camera**



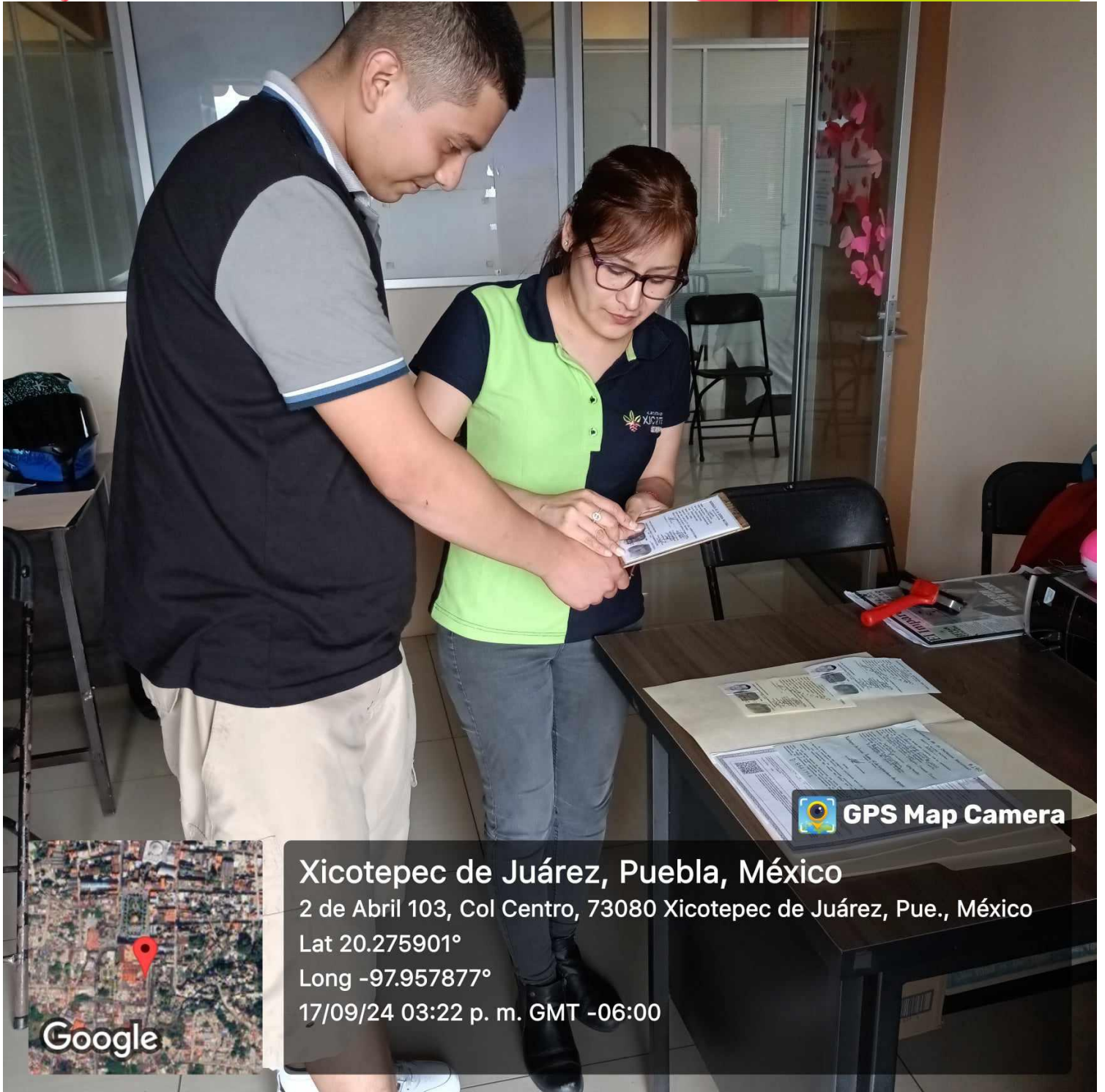
Xicotepec de Juárez, Puebla, México

2 de Abril 103, Col Centro, 73080 Xicotepec de Juárez, Pue., México

Lat 20.275936°

Long -97.957798°

12/09/24 11:01 a. m. GMT -06:00



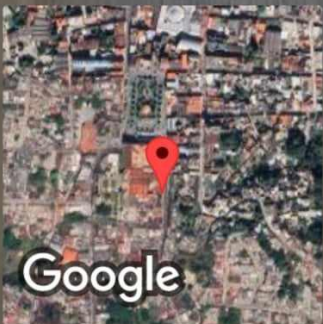
 **GPS Map Camera**



Xicotepec de Juárez, Puebla, México
2 de Abril 103, Col Centro, 73080 Xicotepec de Juárez, Pue., México
Lat 20.275901°
Long -97.957877°
17/09/24 03:22 p. m. GMT -06:00



 **GPS Map Camera**



Xicotepec de Juárez, Puebla, México

2 de Abril 103, Col Centro, 73080 Xicotepec de Juárez, Pue., México

Lat 20.275861°

Long -97.957856°

18/09/24 02:43 p. m. GMT -06:00



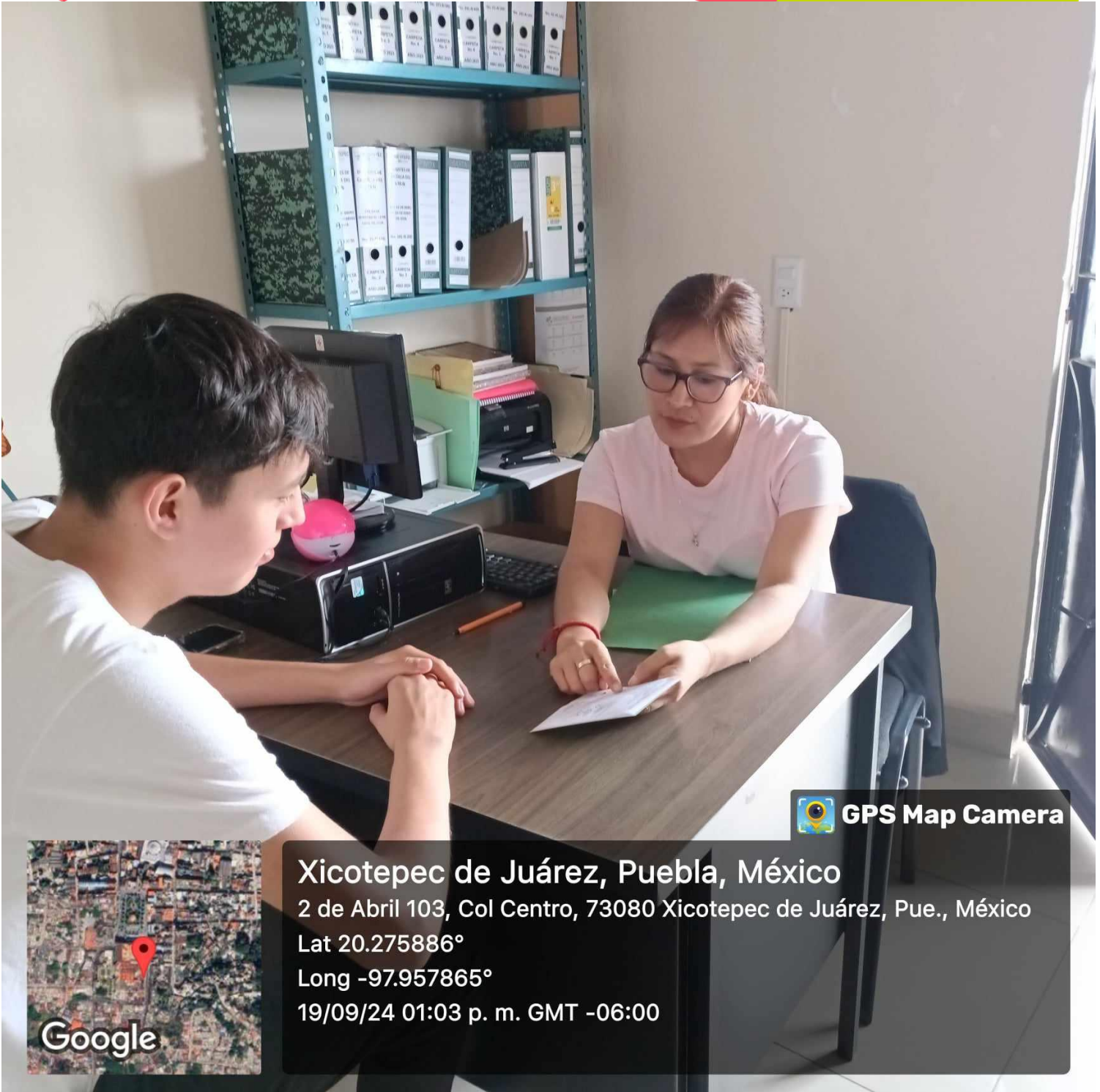
H. AYUNTAMIENTO 2021-2024

XICOTEPEC

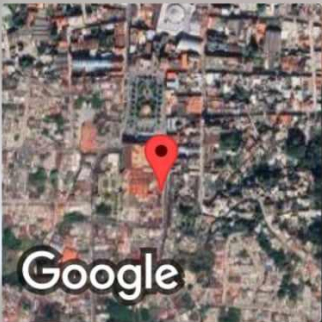
SÍ AVANZA

Secretaría del **Ayuntamiento**

SÍ AVANZA



 **GPS Map Camera**



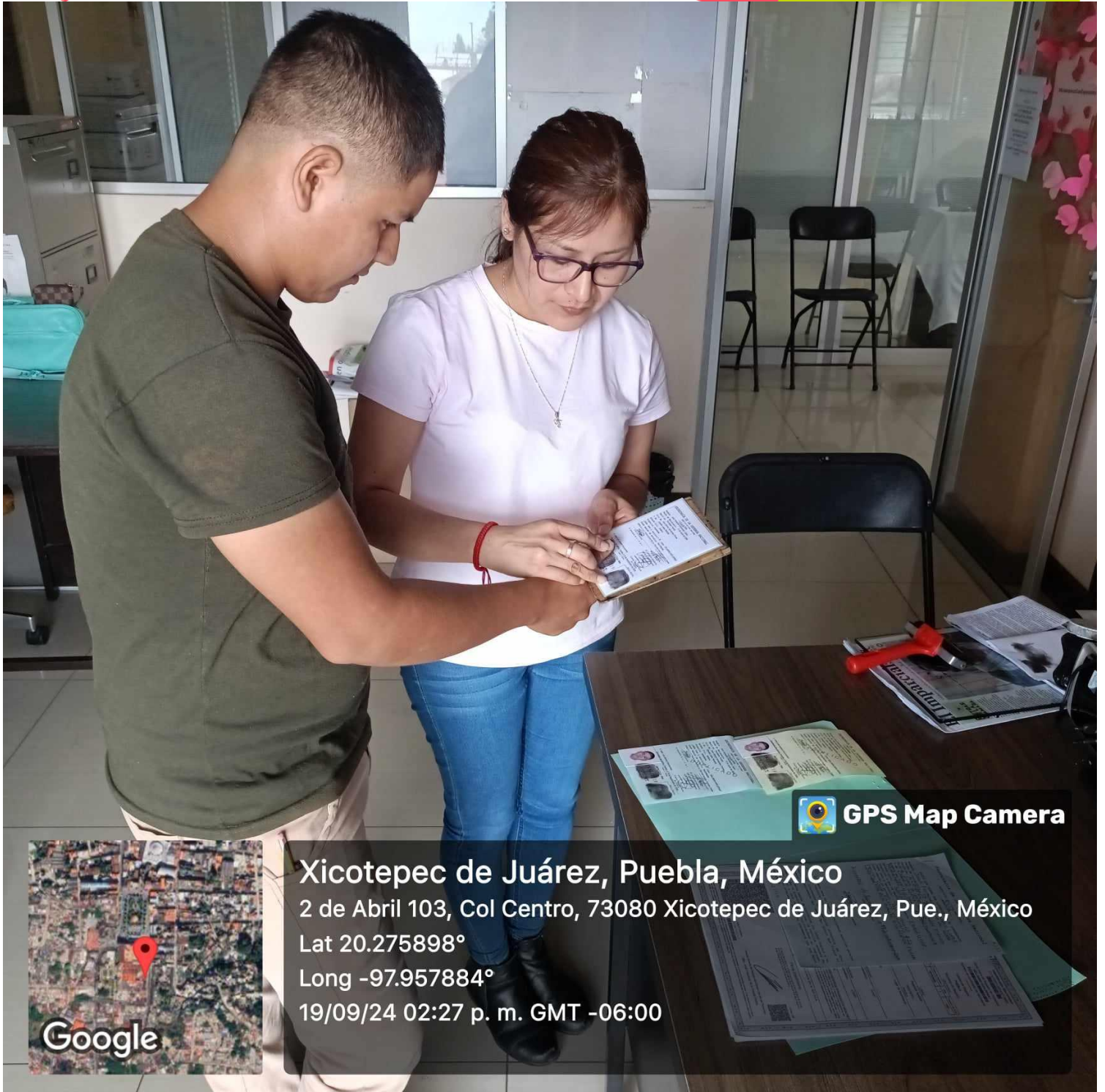
Xicotepec de Juárez, Puebla, México

2 de Abril 103, Col Centro, 73080 Xicotepec de Juárez, Pue., México

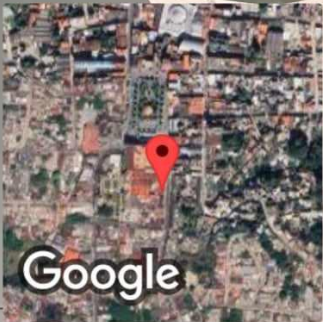
Lat 20.275886°

Long -97.957865°

19/09/24 01:03 p. m. GMT -06:00



 **GPS Map Camera**



Xicoteppec de Juárez, Puebla, México

2 de Abril 103, Col Centro, 73080 Xicoteppec de Juárez, Pue., México

Lat 20.275898°

Long -97.957884°

19/09/24 02:27 p. m. GMT -06:00

Google



CONVOCATORIA

ALISTAMIENTO 2024

SERVICIO MILITAR NACIONAL

CLASE 2006 Y REMISOS

INSCRIPCIONES

A partir de enero y hasta antes del 14 de octubre de 2024.

LUGAR

Planta alta de la Presidencia Municipal (área de Cartilla Militar).

HORARIO

Recepción de documentos: de lunes a viernes, de 9:00 a 14:00 hrs.

CARTILLA DE IDENTIDAD NACIONAL

REQ

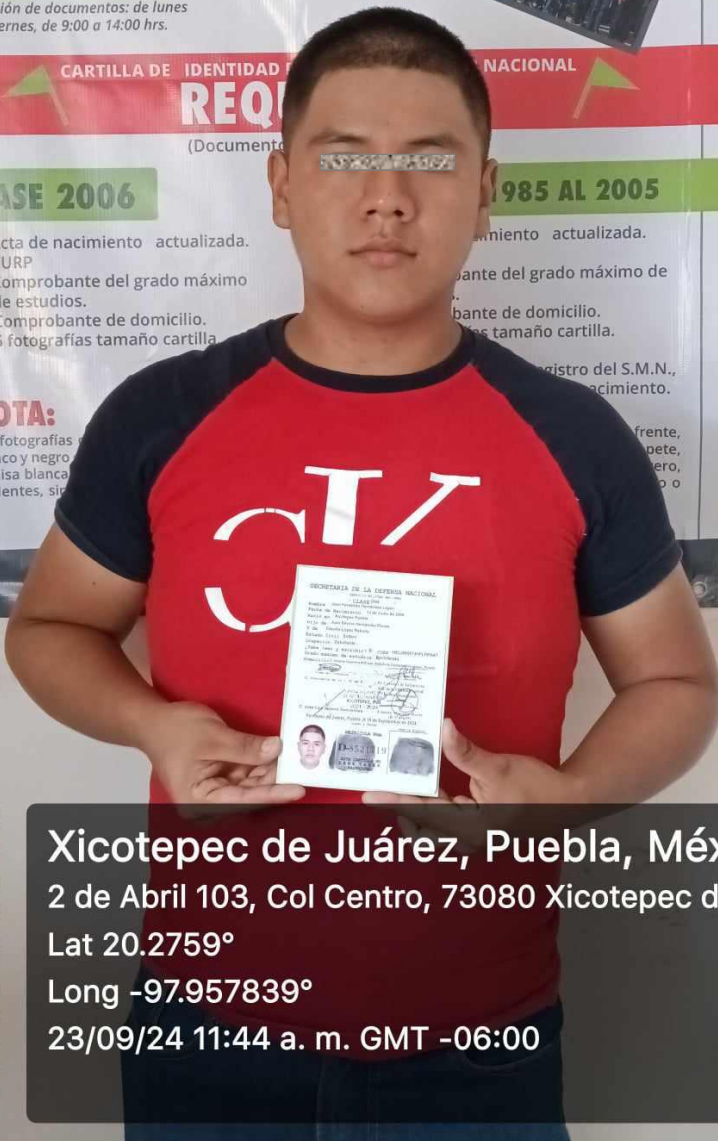
(Documento)

CLASE 2006

- 1 Acta de nacimiento actualizada.
- 2 CURP
- 3 Comprobante del grado máximo de estudios.
- 4 Comprobante de domicilio.
- 5 5 fotografías tamaño cartilla.

NOTA:

Las fotografías en blanco y negro en camisa blanca sin lentes, sin



GPS Map Camera



Xicoteppec de Juárez, Puebla, México
 2 de Abril 103, Col Centro, 73080 Xicoteppec de Juárez, Pue., México
 Lat 20.2759°
 Long -97.957839°
 23/09/24 11:44 a. m. GMT -06:00



H. AYUNTAMIENTO DE XICOTEPEC 2021 - 2024

CONVOCATORIA

ALISTAMIENTO 2024

SERVICIO MILITAR NACIONAL
CLASE 2006 Y REMISOS

INSCRIPCIONES

A partir de enero y hasta antes del 14 de octubre de 2024.

HORARIO

Recepción de documentos: de lunes a viernes, de 9:00 a 14:00 hrs.

LUGAR

Planta alta de la Presidencia Municipal (área de Cartilla Militar).



CARTILLA DE IDENTIDAD DEL SERVICIO MILITAR NACIONAL

REQUISITOS

(Documentos en original y copia)

CLASE 2006

- 1 Acta de nacimiento actualizada.
- 2 CURP
- 3 Comprobante del grado máximo de estudios.
- 4 Comprobante de domicilio.
- 5 5 fotografías tamaño cartilla.

REMISOS, 1985 AL 2005

- 1 Acta de nacimiento actualizada.
- 2 CURP
- 3 Comprobante del grado máximo de estudios.
- 4 Comprobante de domicilio.
- 5 5 fotografías tamaño cartilla.
- 6 INE
- 7 Constancia de no registro del S.M.N., del lugar de origen o de nacimiento.

NOTA:

Las fotografías deberán ser de estudio fotográfico, en papel mate (sin brillo) de 35x45 mm, de frente, blanco y negro o a color, con fondo blanco, sin retoque, con corte de cabello CASQUETE CORTO, sin copete, camisa blanca. (Que las facciones del interesado se distingan con claridad, sin tocado, gorra, sombrero, sin lentes, sin bigote, sin barba, patillas recortadas, sin aretes u otros objetos colgantes en el rostro o cuello mediante perforaciones, etc.)

Traer lápiz, lapicero tinta negra y folder con la documentación completa.

