

ACTA DE LA SESIÓN ORDINARIA DE CABILDO DEL H. AYUNTAMIENTO DEL MUNICIPIO DE XICOTEPEC, DEL ESTADO DE PUEBLA; EFECTUADA EL DÍA 01 PRIMERO DEL MES DE JULIO DEL AÑO DOS MIL VEINTICUATRO; EN LA QUE SE SOMETEN A CONSIDERACIÓN: LAS SOLICITUDES DE LOS INTERESADOS QUE CONTIENE EL PADRÓN DE BENEFICIARIOS, ACUERDO DE VALIDACIÓN Y RATIFICACIÓN DE LA DOCUMENTACIÓN DEBIDAMENTE INTEGRADA EN LOS EXPEDIENTES TÉCNICOS-JURÍDICOS Y EN EL SUPUESTO DE PREDIOS DESTINADOS POR SERVICIOS PÚBLICOS, ACUERDO POR EL QUE SE ESPECIFICA LA OCUPACIÓN ACTUAL DEL INMUEBLE, PERIODO DE TIEMPO EN POSESIÓN Y SERVICIO PÚBLICO QUE SE ENCUENTRA PRESTANDO ACTUALMENTE, DEL PROGRAMA DE REGULARIZACIÓN DE PREDIOS RÚSTICOS, URBANOS Y SUBURBANOS, A CARGO DE LA DIRECCIÓN GENERAL DE TENENCIA DE LA TIERRA Y POBLACIÓN DE LA SECRETARÍA DE GOBERNACIÓN, DEL GOBIERNO DEL ESTADO.

Estando reunidos los ciudadanos Regidores, Secretario del Ayuntamiento y Síndico municipal en el salón de cabildo del palacio municipal, Laura Guadalupe Vargas Vargas, Presidenta Municipal, menciona: buenas tardes, señoras y señores regidores, señor síndico municipal, señor secretario del ayuntamiento, comienza la sesión ordinaria siendo las Dieciocho horas con cincuenta y siete minutos, del día 01 primero del mes de Julio del año dos mil veinticuatro.








Por lo tanto, para el desarrollo de esta sesión solicito al señor secretario del ayuntamiento, se sirva realizar el pase de lista.

PUNTO UNO.

El **secretario del H. Ayuntamiento Víctor Hugo Ramírez Escamilla**, manifiesta: Buenas tardes y procede a pasar lista de asistencia: estando presentes los ciudadanos regidores:

NOMBRE Y CARGO	FIRMA
C. LAURA GUADALUPE VARGAS VARGAS PRESIDENTA MUNICIPAL DE XICOTEPEC, PUEBLA.	
C. ALAN CRUZ VARGAS REGIDOR ASIGNADO A LA COMISIÓN DE GRUPOS VULNERABLES, DISCAPACIDAD Y JUVENTUD	
C. FLOR DE MARÍA GÓMEZ SALAS REGIDORA ASIGNADA A LA COMISIÓN DE TURISMO, CULTURA Y DESARROLLO ECONÓMICO	

ESTE PROGRAMA ES PÚBLICO AJENO A CUALQUIER PARTIDO POLÍTICO, QUEDA PROHIBIDO EL USO PARA FINES DISTINTOS DEL PROGRAMA

C. EDMUNDO LECONA GARCÍA REGIDOR ASIGNADO A LA COMISIÓN DE DESARROLLO SOCIAL Y RURAL	
C. NELLY ALEJANDRA MALDONADO NÁJERA REGIDORA ASIGNADA A LA COMISIÓN DE SALUBRIDAD Y ASISTENCIA PÚBLICA	
C. VÍCTOR RAMÍREZ CUEVAS REGIDOR ASIGNADO A LA COMISIÓN DE OBRAS Y SERVICIOS PÚBLICOS	
C. YOLANDA VALDERRÁBANO VÁZQUEZ REGIDORA ASIGNADA A LA COMISIÓN DE PATRIMONIO Y HACIENDA PÚBLICA.	Y.V.V. 1-3
C. LUIS BENITO ANIMAS PRIOR REGIDOR ASIGNADO A LA COMISIÓN DE GOBERNACIÓN, JUSTICIA Y SEGURIDAD PÚBLICA	
C. LETICIA GUZMÁN ORTEGA REGIDORA ASIGNADA A LA COMISIÓN DE EDUCACIÓN Y DEPORTE.	
C. MARTHA MINERVA GALINDO DEHEZA REGIDORA ASIGNADA A LA COMISIÓN DE IGUALDAD DE GÉNERO	
C. ÁNGEL ALFONSO SILVA ARESTEGUI REGIDOR ASIGNADO A LA COMISIÓN DE PROTECCIÓN CIVIL	
C. JOSE LUIS JANEIRO GOICOECHEA. SÍNDICO MUNICIPAL	

ESTE PROGRAMA ES PÚBLICO AJENO A CUALQUIER PARTIDO POLÍTICO, QUEDA PROHIBIDO EL USO PARA FINES DISTINTOS DEL PROGRAMA

El **Secretario del Ayuntamiento**, señala: Ciudadana presidenta me permito informarle que existe la asistencia de 10 Regidores, y el Síndico Municipal.

PUNTO DOS

La **Presidenta Municipal**, menciona: en tal virtud existe Quórum Legal para el desarrollo de esta Sesión ordinaria, por lo tanto, queda Instalada Legalmente. Le solicito al Señor Secretario del Ayuntamiento, dé lectura al Proyecto del Orden del Día.

PUNTO TRES

El **Secretario del Ayuntamiento**, dice: me permito dar lectura a los puntos que contienen el proyecto del Orden del Día.

ORDEN DEL DÍA

- I. Lista de asistencia.
- II. Declaración de Quórum Legal y Apertura de la Sesión.
- III. Lectura y en su caso aprobación, del Orden del Día.
- IV. Lectura, discusión y en su caso aprobación:
 - A. Solicitudes de los interesados que contiene el padrón de beneficiarios;
 - B. Acuerdo de validación y ratificación de la documentación debidamente integrada en los expedientes técnicos-jurídicos; y,
 - C. En el supuesto de predios destinados por servicios públicos, acuerdo por el que se especifica la ocupación actual del inmueble, periodo de tiempo en posesión y servicio público que se encuentra prestando actualmente.

Lo anterior, con base a lo establecido en la Ley y el Programa de Regularización de Predios Rústicos, Urbanos y Suburbanos, en el Régimen de Propiedad Privada, a cargo de la Dirección General de Tenencia de la Tierra y Población de la Secretaría de Gobernación del Estado.

La **Presidenta Municipal**, indica: informo a los integrantes de este Honorable Cabildo, que se han desahogado los puntos I y II, por lo que pregunto a ustedes, si están de acuerdo en aprobar el proyecto del Orden del Día presentado, por lo que se procede a su votación. Solicito al secretario la tome y la registre.

El **Secretario del Ayuntamiento**, procede a tomar nota de la votación: Señoras regidoras y Señores Regidores, quienes estén por la aprobación del Orden del Día presentado, sírvanse manifestarlo levantando su mano, gracias. Por Unanimidad de votos se **APRUEBA** el Orden del Día.

[Handwritten signature]

El **Secretario del Ayuntamiento**, pone en conocimiento de este H. Cabildo, en virtud de que se examinaron y revisaron, las solicitudes de los interesados que conforman el Padrón de Beneficiarios y la documentación debidamente integrada en los expedientes Técnicos-Jurídicos, siendo los siguientes:

Número Único de Control	Nombre del Interesado	Datos del predio	Documentación integrada al expediente Técnico-Jurídico.
19700100524	GELACIA MARTÍNEZ LARA	PREDIO URBANO UBICADO SOBRE SERVIDUMBRE DE PASO CON SALIDA EN CALLE LINDORO HERNÁNDEZ, NÚMERO 114 INT. 1, COLONIA LA CHIVERÍA, LOCALIDAD DE XICOTEPEC DE JUÁREZ, PUEBLA.	FORMATO DE INGRESO, CROQUIS A MANO ALZADA, PROTESTA DECIR VERDAD POSEEDOR DE UN SOLO PREDIO, COPIA CERTIFICADA DEL ACTA DE NACIMIENTO, COPIA DE INE, COPIA DE CURP, COMPROBANTE PAGO DE SERVICIOS, FORMATO DE COLINDANTES, CONSTANCIA DE ZONA DE RIESGO, DOCUMENTO FUNDATORIO PARA ACREDITAR LA POSESIÓN (CONSTANCIA DE POSESIÓN), ALINEAMIENTO Y NÚMERO OFICIAL, LEVANTAMIENTO TOPOGRÁFICO, MANIFIESTO CATASTRAL, REGISTRO CATASTRAL, AVALÚO CATASTRAL, CERTIFICADO DE NO INSCRIPCIÓN, COMPROBANTE FISCAL ELECTRÓNICO DE PAGO, SESIÓN DE CABILDO
19700101124	MARIBEL BAUTISTA JUÁREZ	PREDIO URBANO UBICADO EN LA CALLE VENUSTIANO CARRANZA, NÚMERO 108, COLONIA MORELOS, JUNTA AUXILIAR DE SAN ANTONIO OCOPELATLÁN, MUNICIPIO DE XICOTEPEC, PUEBLA.	FORMATO DE INGRESO, CROQUIS A MANO ALZADA, PROTESTA DECIR VERDAD POSEEDOR DE UN SOLO PREDIO, COPIA CERTIFICADA DEL ACTA DE NACIMIENTO, COPIA DE INE, COPIA DE CURP, COMPROBANTE PAGO DE SERVICIOS, FORMATO DE COLINDANTES, CONSTANCIA DE ZONA DE RIESGO, DOCUMENTO FUNDATORIO PARA ACREDITAR LA

[Vertical handwritten signatures and notes on the right margin]

[Handwritten signatures and initials]

			POSESIÓN (ACTA CIRCUNSTANCIADA), ALINEAMIENTO Y NÚMERO OFICIAL, LEVANTAMIENTO TOPOGRÁFICO, MANIFIESTO CATASTRAL, REGISTRO CATASTRAL, AVALÚO CATASTRAL, CERTIFICADO DE NO INSCRIPCIÓN, COMPROBANTE FISCAL ELECTRÓNICO DE PAGO, SESIÓN DE CABILDO
--	--	--	--

[Handwritten signatures and initials]

19700104122	Delfina Leyva Cruz	PREDIO URBANO UBICADO EN CALLE BENITO JUÁREZ, NÚMERO 103, COLONIA MORELOS, DE LA JUNTA AUXILIAR DE SAN ANTONIO OCOPELATLÁN, MUNICIPIO DE XICOTEPEC, PUEBLA.	FORMATO DE INGRESO, CROQUIS A MANO ALZADA, PROTESTA DECIR VERDAD POSEEDOR DE UN SOLO PREDIO, COPIA CERTIFICADA DEL ACTA DE NACIMIENTO, COPIA DE INE, COPIA DE CURP, COMPROBANTE PAGO DE SERVICIOS, FORMATO DE COLINDANTES, CONSTANCIA DE ZONA DE RIESGO, DOCUMENTO FUNDATORIO PARA ACREDITAR LA POSESIÓN (CONSTANCIA DE POSESIÓN), ALINEAMIENTO Y NÚMERO OFICIAL, LEVANTAMIENTO TOPOGRÁFICO, MANIFIESTO CATASTRAL, REGISTRO CATASTRAL, AVALÚO CATASTRAL, CERTIFICADO DE NO INSCRIPCIÓN, COMPROBANTE FISCAL ELECTRÓNICO DE PAGO, SESIÓN DE CABILDO
19700102723	Constantino Jiménez Ríos	PREDIO RUSTICO DENOMINADO "TLACALTECH", UBICADO EN LA JUNTA AUXILIAR DE SAN AGUSTÍN ATLIHUACAN,	FORMATO DE INGRESO, CROQUIS A MANO ALZADA, COPIA CERTIFICADA DEL ACTA DE NACIMIENTO, COPIA DE INE, COPIA DE CURP, FORMATO DE

[Handwritten signatures and initials]

ESTE PROGRAMA ES PÚBLICO AJENO A CUALQUIER PARTIDO POLÍTICO, QUEDA PROHIBIDO EL USO PARA FINES DISTINTOS DEL PROGRAMA

[Handwritten signature]
10 Julio

[Handwritten signature]

[Handwritten signature]

[Handwritten signature]

[Handwritten signature]

[Handwritten signature]

20-07-3
[Handwritten signature]

		MUNICIPIO DE XICOTEPEC, PUEBLA.	COLINDANTES, CONSTANCIA DE ZONA DE RIESGO, DOCUMENTO FUNDATORIO PARA ACREDITAR LA POSESIÓN (ACTA CIRCUNSTANCIADA), LEVANTAMIENTO TOPOGRÁFICO, MANIFIESTO CATASTRAL, REGISTRO CATASTRAL, AVALÚO CATASTRAL, CERTIFICADO DE NO INSCRIPCIÓN, COMPROBANTE FISCAL ELECTRÓNICO DE PAGO, SESIÓN DE CABILDO
19700101424	ORLANDO LEYVA HERNÁNDEZ	PREDIO RUSTICO DENOMINADO "EL PUENTE", UBICADO EN LA LOCALIDAD DE LOS ARROYOS, MUNICIPIO DE XICOTEPEC, PUEBLA.	FORMATO DE INGRESO, CROQUIS A MANO ALZADA, COPIA CERTIFICADA DEL ACTA DE NACIMIENTO, COPIA DE INE, COPIA DE CURP, FORMATO DE COLINDANTES, CONSTANCIA DE ZONA DE RIESGO, DOCUMENTO FUNDATORIO PARA ACREDITAR LA POSESIÓN (ACTA CIRCUNSTANCIADA), LEVANTAMIENTO TOPOGRÁFICO, MANIFIESTO CATASTRAL, REGISTRO CATASTRAL, AVALÚO CATASTRAL, CERTIFICADO DE NO INSCRIPCIÓN, COMPROBANTE FISCAL ELECTRÓNICO DE PAGO, SESIÓN DE CABILDO

19700104722	MARÍA JUANA MALDONADO GAYOSSO	PREDIO URBANO UBICADO EN CALLE PRIVADA FRANCISCO GONZÁLEZ BOCANEGRA, NÚMERO 101, COLONIA DEPORTIVA, DE LA JUNTA AUXILIAR DE SAN ISIDRO, MUNICIPIO DE XICOTEPEC, PUEBLA.	FORMATO DE INGRESO, CROQUIS A MANO ALZADA, PROTESTA DECIR VERDAD POSEEDOR DE UN SOLO PREDIO, COPIA CERTIFICADA DEL ACTA DE NACIMIENTO, COPIA DE INE, COPIA DE CURP, COMPROBANTE PAGO DE SERVICIOS, FORMATO DE COLINDANTES, CONSTANCIA
-------------	-------------------------------	---	---

ESTE PROGRAMA ES PÚBLICO AJENO A CUALQUIER PARTIDO POLÍTICO, QUEDA PROHIBIDO EL USO PARA FINES DISTINTOS DEL PROGRAMA

			DE ZONA DE RIESGO, DOCUMENTO FUNDATORIO PARA ACREDITAR LA POSESIÓN (ACTA CIRCUNSTANCIADA), ALINEAMIENTO Y NÚMERO OFICIAL, LEVANTAMIENTO TOPOGRÁFICO, MANIFIESTO CATASTRAL, REGISTRO CATASTRAL, AVALÚO CATASTRAL, CERTIFICADO DE NO INSCRIPCIÓN, COMPROBANTE FISCAL ELECTRÓNICO DE PAGO, SESIÓN DE CABILDO
19700102623	SOTERO TOMÁS ÁNGEL AGUILAR ALBERTA	PREDIO RUSTICO UBICADO EN CALLE SIN NOMBRE, SIN COLONIA, PERTENECIENTE A LA JUNTA AUXILIAR DE SAN AGUSTÍN ATLIHUACAN, MUNICIPIO DE XICOTEPEC, PUEBLA.	FORMATO DE INGRESO, CROQUIS A MANO ALZADA, COPIA CERTIFICADA DEL ACTA DE NACIMIENTO, COPIA DE INE, COPIA DE CURP, COLINDANTES, CONSTANCIA DE ZONA DE RIESGO, DOCUMENTO FUNDATORIO PARA ACREDITAR LA POSESIÓN (ACTA CIRCUNSTANCIADA), LEVANTAMIENTO TOPOGRÁFICO, MANIFIESTO CATASTRAL, REGISTRO CATASTRAL, AVALÚO CATASTRAL, CERTIFICADO DE NO INSCRIPCIÓN, COMPROBANTE FISCAL ELECTRÓNICO DE PAGO, SESIÓN DE CABILDO

19700100324	SABINO MARTÍNEZ LARA	PREDIO URBANO UBICADO EN LA CALLE LINDORO HERNÁNDEZ 114 INT. 4, COLONIA LA CHIVERIA, LOCALIDAD XICOTEPEC DE JUÁREZ, MUNICIPIO DE XICOTEPEC, PUEBLA.	FORMATO DE INGRESO, CROQUIS A MANO ALZADA, PROTESTA DECIR VERDAD POSEEDOR DE UN SOLO PREDIO, COPIA CERTIFICADA DEL ACTA DE NACIMIENTO, COPIA DE INE, COPIA DE CURP, COMPROBANTE PAGO DE SERVICIOS, FORMATO
-------------	-------------------------	---	--

Y. 0-07-3

			DE COLINDANTES, CONSTANCIA DE ZONA DE RIESGO, DOCUMENTO FUNDATORIO PARA ACREDITAR LA POSESIÓN (CONSTANCIA DE POSESIÓN), ALINEAMIENTO Y NÚMERO OFICIAL, LEVANTAMIENTO TOPOGRÁFICO, MANIFIESTO CATASTRAL, REGISTRO CATASTRAL, AVALÚO CATASTRAL, CERTIFICADO DE NO INSCRIPCIÓN, COMPROBANTE FISCAL ELECTRÓNICO DE PAGO, SESIÓN DE CABILDO
--	--	--	--

19700102823	LORENZA JUÁREZ HERNÁNDEZ	PREDIO RUSTICO DENOMINADO "TLACALTECH", UBICADO EN LA JUNTA AUXILIAR DE SAN AGUSTÍN ATLIHUACÁN, MUNICIPIO DE XICOTEPEC, PUEBLA.	RATIFICACIÓN DE CONTENIDO Y FIRMA, FORMATO DE INGRESO, CROQUIS A MANO ALZADA, COPIA CERTIFICADA DEL ACTA DE NACIMIENTO, COPIA DE INE, COPIA DE CURP, FORMATO DE COLINDANTES, CONSTANCIA DE ZONA DE RIESGO, DOCUMENTO FUNDATORIO PARA ACREDITAR LA POSESIÓN (ACTA CIRCUNSTANCIADA), LEVANTAMIENTO TOPOGRÁFICO, MANIFIESTO CATASTRAL, REGISTRO CATASTRAL, AVALÚO CATASTRAL, CERTIFICADO DE NO INSCRIPCIÓN, COMPROBANTE FISCAL ELECTRÓNICO DE PAGO, SESIÓN DE CABILDO
19700100124	ANTONINO ARISTA OLVERA	PREDIO URBANO UBICADO EN CALLE BUGAMBILIAS NÚMERO 111, COLONIA CENTRO, LOCALIDAD DE XICOTEPEC DE JUÁREZ,	RATIFICACIÓN DE CONTENIDO Y FIRMA, FORMATO DE INGRESO, CROQUIS A MANO ALZADA, PROTESTA DE DECIR VERDAD, COPIA CERTIFICADA DEL ACTA DE NACIMIENTO, COPIA DE INE,

ESTE PROGRAMA ES PÚBLICO AJENO A CUALQUIER PARTIDO POLÍTICO, QUEDA PROHIBIDO EL USO PARA FINES DISTINTOS DEL PROGRAMA

		MUNICIPIO DE XICOTEPEC, PUEBLA.	COPIA DE CURP, COMPROBANTE DE PAGO DE SERVICIOS, FORMATO DE COLINDANTES, CONSTANCIA DE ZONA DE RIESGO, DOCUMENTO FUNDATORIO PARA ACREDITAR LA POSESIÓN (ACTA CIRCUNSTANCIADA), ALINEAMIENTO, LEVANTAMIENTO TOPOGRÁFICO, MANIFIESTO CATASTRAL, REGISTRO CATASTRAL, AVALÚO CATASTRAL, CERTIFICADO DE NO INSCRIPCIÓN, COMPROBANTE FISCAL ELECTRÓNICO DE PAGO, SESIÓN DE CABILDO
19700101024	GUADALUPE HERNÁNDEZ FLORES	PREDIO URBANO UBICADO EN CALLE HERMILO AMADOR, NÚMERO 210 B, COLONIA LOS TEZONTLES, LOCALIDAD DE XICOTEPEC DE JUÁREZ, MUNICIPIO DE XICOTEPEC, PUEBLA.	RATIFICACIÓN DE CONTENIDO Y FIRMA, FORMATO DE INGRESO, CROQUIS A MANO ALZADA, PROTESTA DE DECIR VERDAD, COPIA CERTIFICADA DEL ACTA DE NACIMIENTO, COPIA DE INE, COPIA DE CURP, COMPROBANTE DE PAGO DE SERVICIOS, FORMATO DE COLINDANTES, CONSTANCIA DE ZONA DE RIESGO, DOCUMENTO FUNDATORIO PARA ACREDITAR LA POSESIÓN (ACTA CIRCUNSTANCIADA), ALINEAMIENTO, LEVANTAMIENTO TOPOGRÁFICO, MANIFIESTO CATASTRAL, REGISTRO CATASTRAL, AVALÚO CATASTRAL, CERTIFICADO DE NO INSCRIPCIÓN, COMPROBANTE FISCAL ELECTRÓNICO DE PAGO, SESIÓN DE CABILDO

IMPROCEDENTE: Mediante oficio DCEIP/CEGV/293, DCEIP/CEGV/294, RECHAZO DEFINITIVO, se rechaza definitivamente la solicitud de levantamiento topográfico, cédula y avalúo catastral, toda vez que la información recabada en campo, se cotejo con la información cartográfica, en la cartografía ya se encuentra un polígono dibujado, mismo que ya se le asignó una clave catastral, dando como resultado un empalme de polígonos, por lo tanto, se declara improcedente por antecedente catastral.

Número Único de Control	Nombre del Interesado	Datos del predio	Documentación integrada al expediente Técnico-Jurídico.
19700105021	JOSE LUIS JANEIRO GOICOECHEA (ESPACIO COMUNITARIO DE USOS MULTIPLES, LA MAGDALENA)	PREDIO URBANO UBICADO EN LA CALLE LOS PAREDONES NÚMERO 71, LOCALIDAD DE LA MAGDALENA, MUNICIPIO DE XICOTEPEC, PUEBLA.	FORMATO DE INGRESO, PLANO DE LOCALIZACIÓN, INSTRUMENTO ACREDITA SU REPRESENTACIÓN LEGAL, COPIA IDENTIFICACIÓN OFICIAL VIGENTE, CONSTANCIA DE SITUACIÓN FISCAL, FORMATO DE COLINDANTES, CONSTANCIA DE ZONA DE RIESGO, ALINEAMIENTO Y NÚMERO OFICIAL, LEVANTAMIENTO TOPOGRÁFICO, MANIFIESTO CATASTRAL

El **Secretario del Ayuntamiento**, procede a la votación: Señoras regidoras y Señores Regidores, quienes estén de acuerdo con la aprobación de las solicitudes de los interesados que conforman el Padrón de Beneficiarios y la documentación debidamente integrada en los expedientes Técnicos-Jurídicos, sírvanse manifestarlo levantando su mano, gracias. Por Unanimidad de votos se **APRUEBAN**.

El **Secretario del Ayuntamiento**, en consecuencia, acuerda: **SES/ORDINARIA de fecha 01/07/2024**, se **APRUEBAN** las solicitudes de los interesados que conforman el Padrón de Beneficiarios y la documentación debidamente integrada en los expedientes Técnicos-Jurídicos del Programa de Regularización de Predios Rústicos, Urbanos y Suburbanos, a cargo de la Dirección General de Tenencia de la Tierra y Población de la Secretaría de Gobernación del Estado y que a continuación se reproduce como parte integrante del Acta de esta Sesión ordinaria y debiendo remitirse a la Dirección General de Tenencia de la Tierra y Población de la Secretaría de Gobernación del Estado.






Y.U.201-3

El H. Cabildo del Municipio de Xicotepec, menciona que se procederá a continuar con el procedimiento correspondiente previo análisis, con fundamento en lo establecido en los artículos 9, fracción X y XI, de la Ley de Regularización de Predios Rústicos, Urbanos y Suburbanos en el Régimen de Propiedad Privada del Estado de Puebla, así como, 19 y 20, del Programa Estatal, en esta misma fecha, se instruye al secretario del ayuntamiento para que haga entrega de los expedientes Técnicos-Jurídicos debidamente integrados, así como copia certificada de esta Sesión ordinaria a la Dirección General de Tenencia de la Tierra y Población.

Presidenta Municipal: Honorable Cabildo, informo a ustedes que se ha cumplido con el Orden del Día.

La **Presidenta Municipal**, manifiesta: Compañeras y Compañeros Regidores, en términos del artículo 73 y demás relativos de la Ley Orgánica Municipal, del Estado de Puebla, se levanta la Sesión ordinaria de Cabildo, Siendo las Diecinueve horas con ocho minutos, del día 01 primero de Julio del año dos mil veinticuatro. Buenas tardes.

Nombre y cargo	Firma
C. LAURA GUADALUPE VARGAS VARGAS PRESIDENTA MUNICIPAL DE XICOTEPEC, PUEBLA.	
C. ALAN CRUZ VARGAS REGIDOR ASIGNADO A LA COMISIÓN DE GRUPOS VULNERABLES, DISCAPACIDAD Y JUVENTUD.	
C. FLOR DE MARÍA GÓMEZ SALAS REGIDORA ASIGNADA A LA COMISIÓN DE TURISMO, CULTURA Y DESARROLLO ECONÓMICO.	
C. EDMUNDO LECONA GARCÍA, REGIDOR ASIGNADO A LA COMISIÓN DE DESARROLLO SOCIAL Y RURAL.	
C. NELLY ALEJANDRA MALDONADO NÁJERA REGIDORA ASIGNADA A LA COMISIÓN DE SALUBRIDAD Y ASISTENCIA PÚBLICA.	
C. VÍCTOR RAMÍREZ CUEVAS REGIDOR ASIGNADO A LA COMISIÓN DE OBRAS Y SERVICIOS PÚBLICOS.	

C. YOLANDA VALDERRÁBANO VÁZQUEZ REGIDORA ASIGNADA A LA COMISIÓN DE PATRIMONIO Y HACIENDA PÚBLICA.	Y.V.V-3
C. LUIS BENITO ANIMAS PRIOR REGIDOR ASIGNADO A LA COMISIÓN DE GOBERNACIÓN, JUSTICIA Y SEGURIDAD PÚBLICA.	
C. LETICIA GUZMÁN ORTEGA REGIDORA ASIGNADA A LA COMISIÓN DE EDUCACIÓN Y DEPORTE	
C. MARTHA MINERVA GALINDO DEHEZA REGIDORA ASIGNADA A LA COMISIÓN DE IGUALDAD DE GÉNERO	
C. ÁNGEL ALFONSO SILVA ARESTEGUI REGIDOR ASIGNADO A LA COMISIÓN DE PROTECCIÓN CIVIL	
C. JOSE LUIS JANEIRO GOICOECHEA SÍNDICO MUNICIPAL	
C. VÍCTOR HUGO RAMÍREZ ESCAMILLA SECRETARIO DEL AYUNTAMIENTO	